

ROMÂNIA
JUDEȚUL SUCEAVA
COMUNA GRĂMEȘTI

STRATEGIA DE DEZVOLTARE LOCALĂ
2014-2020

Comuna GRĂMEȘTI
Jud. SUCEAVA
Cod poștal: 727285
Tel.: 0230-569955
Fax: 0230-569955
E-mail: gramesti_info@yahoo.com

CUPRINS

- I. INTRODUCERE**
- II. PREZENTAREA GENERALĂ A COMUNEI GRĂMEȘTI**
- III. ANALIZA SITUAȚIEI CURENTE**
- IV. ANALIZA SWOT**
- V. OBIECTIVELE STRATEGIEI LOCALE DE DEZVOLTARE DURABILĂ**
- VI. PLANUL LOCAL DE ACȚIUNE PENTRU DEZVOLTAREA DURABILĂ**
- VII. VIZIUNEA COMUNITARĂ**
- VIII. PORTOFOLIU DE PROIECTE PRIORITARE PENTRU PERIOADA 2014-2020**

Strategia de dezvoltare locala a comunei Gramesti pentru perioada 2014-2020

COMITETUL LOCAL DE COORDONARE ȘI MEMBRII CONSILIULUI LOCAL

Vasile ȘULEAP, primar al comunei Grămești,

Adrian ANTOANESEI, viceprimar al comunei Grămești,

Gheorghe AIFTINCĂI, secretar al Primăriei Grămești

**STRATEGIA DE DEZVOLTARE LOCALĂ A FOST REALIZATĂ ÎN
COLABORARE CU CONSILIUL LOCAL GRAMESTI.**

I. INTRODUCERE

„Dezvoltarea Durabilă este dezvoltarea care asigură necesitățile prezente fără a compromite posibilitățile generațiilor viitoare de a-și satisface propriile necesități.”

(Raportul Comisiei Brundtland 1987)

Strategia de dezvoltare a comunei Grămești pentru perioada 2014-2020, a fost realizată pentru o perioadă de 7 ani. Aceasta urmărește dezvoltarea durabilă prin valorificarea potențialului local pentru a fi în concordanță cu obiectivul general al Planului Național de Dezvoltare 2014-2020, care vizează *„reducerea cât mai rapidă a disparităților de dezvoltare socio-economică între România și Statele Membre ale Uniunii Europene”* (sursa: PND2014-2020).

Prezentul document este realizat la solicitarea reprezentanților Comunei Grămești din județul Suceava și reflectă atitudinea locuitorilor cu privire la prioritatea de dezvoltare a Administrației Locale pe următorii 7 ani. Opinia locuitorilor a fost cunoscută utilizând metodele de cercetare formală cu cele două ramuri: cantitativă și calitativă. Astfel în ceea ce privește cercetarea calitativă, operatorii au utilizat interviuri în profunzime, iar cercetarea cantitativă a fost realizată prin utilizarea anchetelor. Instrumentul de colectare a datelor din anchetă este chestionarul aplicat cetățenilor comunei Grămești din județul Suceava, iar formele evaluative luate în considerare sunt ratingurile însumate. Eșantionarea de tip neprobabilistic-accidental se face în funcție de numărul de locuitori ai comunei, iar în final se analizează rezultatele și se interpretează. În același timp se evaluează și impactul acțiunilor întreprinse pentru public.

Strategia este un instrument de planificare a obiectivelor care reflectă nevoile actuale ale comunității și atingerea acestora în viitor.

Odată cu intrarea României în Uniunea Europeană, aceasta va trebui să ajungă la un nivel de trai similar celorlalte țări integrate, prin atingerea unui produs intern brut (PIB-indicator macroeconomic care reflectă suma valorii de piță a tuturor mărfurilor și serviciilor destinate consumului final, produse în toate ramurile economiei în interiorul unui stat în decurs de un an) de 55%. Pentru atingerea acestui obiectiv, România va beneficia în perioada 2014-2020 de finanțări pe diverse domenii.

Strategia de dezvoltare locală a comunei Grămești reprezintă instrumentul de lucru al administrației locale și este agreat de întreaga comunitate locală. Astfel se va orienta gândirea, decizia și acțiunea către obiective superioare sau către premisele obiectivelor. Totodată prin acest mijloc se vor evita abaterile datorate urgențelor, avantajelor și dezavantajelor ce pot interveni în anumite momente. În aceste condiții, toți factorii interesați de progresul economico-social al comunei vor beneficia de acest ghid de prezentare a tuturor obiectivelor de dezvoltare, prin care se indică atât direcțiile de dezvoltare specifice, cât și acțiunile punctuale ce se vor constitui ca viitoare proiecte ale administrației publice locale.

Utilizarea instrumentelor de consultare a comunității locale a determinat adaptarea tuturor propunerilor de acțiuni pentru că se dorea ca la final strategia de dezvoltare locală să fie în consens cu aspirațiile locuitorilor comunei Grămești. Importanța acestui aspect este dată atât de certitudinea implicării viitoare a comunității în implementarea strategiei de dezvoltare locală, cât și de posibilitatea asumării depline și conștiente a acesteia.

În procesul de elaborare a strategiei de dezvoltare, administrația publică locală lansează procedura de consultare a comunității din localitatea Grămești asupra propunerii finale.

Metodologic, prezenta strategie are la bază și se fundamentează pe următoarele instrumente și proceduri de lucru:

- analiza de conținut;
- analiza de date statistice din surse organizate și realizate de consultant;
- comparații de date statistice înseriate și pe scale evolutive;
- interviuri în profunzime cu factori decizionali și de opinie din structura domeniilor cheie analizate în cadrul studiului;
- analiza SWOT;
- interpretări aferente unor studii, rapoarte, cercetări, documente de politică, strategie și norme acționale europene, naționale, regionale, județene și locale.

La fel de importantă în procesul de cercetare este validitatea internă și externă pentru că se prezintă concluziile din datele colectate și se preocupă de ideea dacă fenomenul cercetat este reprezentativ.

Legislația europeană

Auditul comunei Grămești respectă și se conformează sinergic în desfășurarea sa cu documente legislative și de politica de dezvoltare, reper atât la nivel european și național, cât și regional-local. Dezvoltarea pe termen mediu și lung a comunei Grămești trebuie să fie în contextul geo-strategic, instituțional, administrativ, economic, social și cultural european, iar obiectivele și prioritățile acționale ale acestuia trebuie construit în conformitate deplină cu Strategia de la Lisabona (revizuită) a Uniunii Europene sau cu Planul Național de Dezvoltare al României pentru perioada 2014-2020.

Viziunea de dezvoltare a comunei Grămești trebuie să înglobeze materializarea în timp a unor politici benefice comunității locale și cetățenilor comunei, ca viitori cetățeni europeni. În aceste condiții, comuna Grămești trebuie să se dezvolte ca un sat european, cu standarde de calitate aferente fiecărui domeniu cheie-infrastructura, industrie, agricultură, servicii publice și comerciale, resurse umane, asistență socială, educație, sănătate, siguranța cetățeanului etc, dar și să se integreze și să mobilizeze activ la nivel regional potențialul existent. Valorificarea acestuia în paralel cu inițierea, susținerea și materializarea unor demersuri acționale și investiționale se poate realiza prin atragerea de surse publice și private. Astfel, se propune ca localitatea Grămești să se impună ca un actor local.

Legislația europeană

Strategia de la Lisabona a Comisiei Europene Revizuită

Agenda Socială 2005-2010

Agenda 21

Cartea Albă în domeniul Politicii Europene de Transport 2001

Politica de coeziune în sprijinul creșterii economice și al locurilor de muncă-Orientări strategice comunitare pentru perioada 2014-2020

Programul de Învățare Continuă pe Parcursul Vieții 2014-2020

Memorandum asupra învățării permanente 2000

Strategia Europeană de Ocupare

Programul Tineri în Acțiune 2014-2020

Noua Strategie de Sănătate a Comunității Europene

Programul de Acțiuni al Comunității Europene în domeniul sănătății și protecției consumatorului 2014-2020

Agenda Socială 2005-2010

Cartea Socială Europeană Revizuită

Cartea Drepturilor Fundamentale în Uniunea Europeană

Declarația Universală a Drepturilor Copilului

Directiva pentru Tratatul Egal

Directiva pentru Securitate Socială

5

Strategia de dezvoltare locală a comunei Grămești pentru perioada 2014-2020

Directiva Ocupațională pentru Securitate Socială

Alte reglementări și documente de comunicare relevante

Al treilea raport de coeziune-Un nou parteneriat pentru coeziune, 2004
Regulamentul Consiliului Comunității Europene nr. 1260/1999 privind prevederile generale ale Fondurilor Structurale
Ghidul Comisiei Europene pentru elaborarea Planurilor și Documentelor de Programare pentru Fondurile Structurale (Vademecum for Structural Funds Plans and Programming Documents)
Comunicarea Comisiei COM(2003)110 final, privind orientările indicative pentru Țările Candidate
Regulamentul Consiliului Comunității Europene nr. 1685/2000 privind reguli detaliate pentru implementarea Regulamentului 1260/1999 în ceea ce privește eligibilitatea cheltuielilor aferente operațiunilor co-finanțate de către Fondurile Structurale
Regulamentul Consiliului Comunității Europene nr. 1783/1999 privind Fondul European de Dezvoltare Regională
Regulamentul Consiliului Comunității Europene nr. 1784/1999 privind Fondul Social European
Proiectele de regulamente comunitare privind managementul Fondurilor Structurale și de Coeziune în perioada 2014-2020
Proiectul Regulamentului Parlamentului European și Consiliului UE pentru Fondul Social European
Proiectul Regulamentului Parlamentului European și Consiliului UE pentru Fondul European de Dezvoltare Regională
Proiectul Regulamentului Parlamentului European și Consiliului UE pentru Fondul Social European

Legislația națională

Tratatul de Aderare al ROMÂNIEI și Bulgariei la Uniunea Europeană-2005
Planul Național de Dezvoltare 2014-2020
Primul Document Consultativ pentru PND 2014-2020
Al Doilea Document Consultativ pentru PND 2014-2020
Al Treilea Document Consultativ pentru PND 2014-2020
Programarea financiară indicativă PND 2014-2020
Programul de guvernare 2014-2020
Programele Operaționale Sectoriale

6

Strategia de dezvoltare locală a comunei Gramești pentru perioada 2014-2020

Programul Operațional Regional
Strategia de Dezvoltare a Regiunii 7 Centru 2014-2020

Transport

Master Plan General de Transporturi

Liniile directe pentru realizarea, dezvoltarea și modernizarea rețelei de transport de interes național și European

Strategia de dezvoltare a sistemului feroviar din România în perioada 2001-2010

Programul prioritar de construcție a autostrăzilor din România și a drumurilor naționale cu patru benzi de circulație

Educație

Strategia Ministerului Educației și Cercetării pentru perioada 2006-2008

Planul Național pentru cercetare-dezvoltare și inovare (PNCDI)

Strategia descentralizării învățământului pre-universitar

Strategia de formare profesională continuă pe termen scurt și mediu

Planul Național de Acțiune pentru Ocupare

Strategia Națională de Ocupare

Sănătate

Legea Nr. 95 din 14 aprilie 2006 privind reforma în domeniul sănătății

Asistență socială

Planul național antisărăcie și promovare a incluziunii sociale (PNA inc) pentru perioada 2006-2008

Strategia națională pentru protecția, integrarea și incluziunea socială a persoanelor cu handicap în perioada 2014-2020

Strategia națională în domeniul prevenirii și combaterii fenomenului violenței în familie

Planul național de acțiune pentru implementarea legislației în domeniul protecției drepturilor copilului

Planul național de acțiune pentru prevenirea și combaterea traficului de copii

Strategia națională de dezvoltare a serviciilor sociale

Strategia națională de dezvoltare a sistemului de asistență socială pentru persoanele vârstnice în perioada 2005-2008

Planul național de acțiune pentru egalitatea de șanse între femei și bărbați

Strategia națională antidrog în perioada 2005-2012

Planul național de acțiune pentru egalitatea de șanse între femei și bărbați

7

Strategia de dezvoltare locală a comunei Gramești pentru perioada 2014-2020

Alte norme legislative interne:

Legea 215/2001 privind administrația publică locală

HG nr. 1115/2004 privind elaborarea în parteneriat a Planului Național de Dezvoltare (MO nr. 694/02.08.2004)

HG nr. 497/2004 privind stabilirea cadrului instituțional pentru coordonarea, implementarea și gestionarea instrumentelor structurale (MO nr. 346/20.04.2004)

HG nr. 1179/2004 pentru modificarea și completarea HG nr.497/2004 privind stabilirea cadrului instituțional pentru coordonarea, implementarea și gestionarea instrumentelor structurale (MO nr. 690/30.07.2004)

Legea nr. 315 privind dezvoltarea regională în România (MO nr. 577/29.06.2004)

Legea serviciilor publice municipale

Legea privind finanțele publice locale

Pentru a putea participa la realizarea obiectivelor cuprinse în Programul Național și Regional de dezvoltare, Primăria Comunei Grămești își va desfășura activitatea în următoarele direcții:

- 1.Dezvoltarea infrastructurii de bază;
- 2.Protecția mediului;
- 3.Întărirea coeziunii sociale și reducerea sărăciei;
- 4.Regenerarea rurală.

Condiții de implementare a strategiei:

- acordul și susținerea planului de către cetățeni;
- susținerea din partea sectorului privat a strategiei dezvoltării economice a serviciilor;
- informarea permanentă a cetățenilor privind progresul implementării planului.

II.PREZENTAREA GENERALĂ A COMUNEI GRĂMEȘTI

1.Localizare

Comuna Grămești este situată în partea de est a județului Suceava, în zona de podiș a județului. Se învecinează cu județul Botoșani, fiind străbătută de DJ 291 A (Zvoriștea-Grămești-oraș Siret).

Față de municipiul Suceava se află la o distanță de 62 km de orașul Siret la cca. 9km, iar față de municipiul Rădăuți la cca. 35 km.

Coordonatele geografice ale comunei Grămești sunt: 47 75 latitudine nordică și 26 40 longitudine estică.

Comuna Grămești are următorii vecini: județul Botoșani (comuna Mihăileni), peste râul Siret-NE; comuna Zamostea –SE; comuna Calafindești-S; comuna Bălcăuți-V; oraș Siret-NV.

Comuna Grămești are în componență cinci sate: Grămești, Bălinești, Botoșenița-Mică, Rudești, Verbia și se întinde pe o suprafață de 3727 ha.

2.Cadrul natural și calitatea factorilor de mediu

2.1.Cadrul natural

Comuna Grămești cuprinde o parte a podișului Dragomirnei. Masivul deluros Dragomirna este cea mai tipică parte a Podișului Sucevei prin toate caracterele geomorfologice proprii podișului Moldovenesc: monoclin cu forme structurale (creste și platforme), înălțime medie 450 m. Cota maximă este de 528 m în vârful Teișoara.

Podișul Dragomirna este cuprins între culoarele văilor Suceava și Siret. Afluenții acestora îl drenează. Podișul înclină spre sud-est în panta ușoară. Depozitele volhiniene constitutive, fiind alcătuite dintr-o alternanță de gresii, nisipuri și argile, dau creștelor un aspect etajat, de exemplu: dealul Zamca 385 m, dealul Cetății 351m. Formele larg valurate ale platourilor contrastează cu abrupturile creștelor, care sunt mai pronunțate când cornisele sunt săpate în calcare sau gresii.

Alunecările de teren sunt un fenomen destul de frecvent. Datorită poziției unghiulare dintre Suceava și Siret și a eroziunii provocate de afluenții celor două râuri, platourile structurale ale Podișului Dragomirna au fost reduse foarte mult în lățime.

Altitudini semnificative pe teritoriul administrativ al comunei și în vecinătăți sunt cuprinse între 397m-satul Pădureni (oraș Siret), 504m-Comuna Calafindești și dealul Malenchii-475m, iar pe malul Siretului-cca. 220-225m.

Strategia de dezvoltare locală a comunei Grămești pentru perioada 2014-2020

Conform hărții geologice a județului Suceava, comuna Grămești se află situată în unitatea de platforme.

Aceasta este formată din straturi cvasiorizontale, la alcătuirea cărora participă roci în general moi: nisipuri, pietrișuri, argile, gresii, precum și depozite loessoide.

Din punct de vedere seismic, zona este în perimetrul E-comuna Grămești fiind situată, conform hărții tectonice, pe un fundament cristalin străvechi, afectat de cutări precambiene, acoperit cu o cuvertură sedimentară din cadrul plăcii tectonice est-europene. Adâncimea de îngheț maxim este de 1,10 m.

Relieful prezintă, din punct de vedere al condiționărilor de ordin tehnic, potențial de construibilitate.

2.2.Clima și calitatea aerului

Comuna Grămești este situată, conform hărții climatice, în limitele climei dealurilor și podișurilor (200-800 m), districtul nordic, din cadrul provinciei de climă continentală. Clima comunei Grămești este determinată de mișcarea maselor de aer-principalele mase de aer sunt cele care vin dinspre vest, nord sau est. Masele de aer care vin dinspre vest își pierd treptat din umezeală în timpul escaladării barierei Carpaților Orientali, încât în partea estică a județului, implicit și în zona comunei Grămești, ajung mai uscate, clima suferind un proces de continentalizare. Aerul de origine nordică aduce ninsori, iarna și ploi reci, primăvara și toamna. Din est sosesc influențe climatice continentale cu secete vara, cu cer senin, geruri și viscole iarna.

Caracterul de climă temperat continentală este evidențiat și de temperaturile medii lunare, temperaturile extreme sau amplitudinile termice. Pentru zona de podiș temperatura minimă înregistrată este de -32.5 C, iar temperatura maximă +38.5 C, temperatura medie a lunii iulie este de 18-19 C. Temperaturile medii anuale care caracterizează climatul de podiș sunt cuprinse între 7 C și 8 C.

Comuna Grămești se înscrie perfect în acest context, temperatura medie anuală fiind de 7,3 C, maxima absolută: +39.4 C-17.08.1952, minima absolută: -31 C-20.02.1954.

Vânturile dominante și cu frecvența cea mai mare sunt pe direcția NV-SE. Cantitatea precipitațiilor scade de la vest la est, în sensul diminuării altitudinii reliefului la nivelul județului.

Comunei Grămești îi sunt caracteristice valori ale precipitațiilor cuprinse între 600 și 700l/m.p/an.

Pe teritoriul comunei nu există surse de poluare și degradare a mediului importante. Poluarea se produce în special din lipsa spațiilor amenajate pentru depozitarea deșeurilor.

2.3.Apa

Râul Siret este principala arteră hidrografică din zonă. Acesta delimitează teritorial județul Suceava și comuna Grămești de județul Botoșani pe o lungime de circa 27 km și

10

Strategia de dezvoltare locală a comunei Gramesti pentru perioada 2014-2020

are ca afluenți pe partea dreaptă a cursului: Pârâul Mare, Verehia. O resursă hidrografică importantă pentru comună o reprezintă amenajarea pe râul Siret a lacului de acumulare „Rogojești” al cărui mal are vecinătate cu comuna pe o lungime de circa 4 km.

Comuna Grămești nu dispune de o rețea de alimentare cu apă potabilă. În satele comunei Grămești alimentarea cu apă se realizează în sistem individual cu puțuri în incintele gospodărești.

Canalizarea este inexistentă, toate gospodăriile beneficiază de fose, construite impropriu, existând un pericol real de poluare a solului.

2.4. Solul și depozite de deșeuri

Din perspectiva pedologică, comuna Grămești este situată în zona temperată, subzona păduri. Tipurile de sol podzo-luvice și brun-luvic (clasa cambisoluri) în cadrul etajului fagului și de amestec și brun-roșcat luvic și cenușii (clasa luvisoluri/argilluvisoluri) în cadrul etajului stejarului.

Profilul solurilor podzo-luvice cuprinde: O(5-10cm), Ao(15-20cm), E(20-40CM), Bt(1.5-2.0m), Cca/C; profilul solurilor brun-roșcat-luvic are următoarele orizonturi: O(10-15cm), Am(20-30cm)Ame, Bte(0.5-1.0m), Cca/C.

Conform hărții solurilor pentru județul Suceava, în zona comunei Grămești, avem următoarele soluri de podiș: soluri cernozomoide levigate, soluri argiloiluviale cenușii, soluri argiloiluviale brune, soluri podzoice (soluri sărace în humus), soluri aluviolate și aluviuni.

Pe raza comunei Grămești nu există un sistem de colectare și depozitare a deșeurilor menajere, serviciul de salubritate fiind concesionat unei societăți de salubritate, gunoierii fiind transportați la groapa de gunoierii de la Cîmpulung Moldovenesc.

Pe teritoriul comunei Grămești nu se desfășoară activități industriale care să producă reziduri. Deșeurile zootehnice rezultate din amenajări în gospodăriile particulare nu se neutralizează în instalații și sunt folosite în proporție foarte mare ca îngrășământ natural.

2.5. Vegetația și fauna

Flora, conform hărții vegetației, este cea specifică subzonei pădurilor de fag și stejar. Pădurea Bălinești-Verbia-Tacu, dispusă pe terenuri cu înălțimi variate (între 300-400 de metri), este formată din specii de fag, carpen, stejar, mesteacăn, arțar, tei, cireși sălbatici. În luminișuri sunt prezenți arbuștii: alun, păducel, sânțer, călin, etc.

Fauna este cea specifică zonei podișului Sucevei și este reprezentată de mistreți, iepuri, vulpi. Întâlnim, de asemenea și numeroase specii de păsări (barza, rândunica, găina, coțofana, cucul, mierla, privighetoarea, bufnița, rața sălbatică, uliul, etc), reptile și amfibieni (șopârta de pădure, gusterul, brotacul, buhaiul de baltă, etc).

11

Strategia de dezvoltare locală a comunei Grămești pentru perioada 2014-2020

Apele Siretului constituie mediul de viață al unui număr de specii reprezentative de pești: scobarul, cleanul, crapul, mreana, bibanul, știuca, iar în zona amenajării hidrotehnice „Rogojești” întâlnim rațe sălbatică, percăruși, ș.a.m.d.

2.6. Resurse

Resursele pe care se bazează potențialul economic al comunei sunt numai resurse proprii (terenuri arabile, pășuni, fânețe, păduri, produse animaliere și vegetale).

2.6.1. Resurse naturale

Fondul funciar agricol constituie principala sursă naturală a teritoriului comunei, funcția dominantă în profilul economico-social fiind dezvoltarea agriculturii cu cele două ramuri principale: cultura vegetală și creșterea animalelor. Comuna nu beneficiază de rezerve naturale ce pot fi exploatare cum ar fi :rezerve piatră calcar, izvoare termale, cărbune, petrol, etc.

2.6.2. Resurse energetice

Clima acestei regiuni ar permite folosirea energiei eoliene, ca sursă de energie electrică și energia solară.

3. Repere istorice

Terenul actualei comune, oferind condiții cât se poate de bune de viețuire, păstrează numeroase vestigii de interes arheologic de o mare vechime și diversitate.

Principalul obiectiv este reprezentat de Biserica veche din satul Bălinești, unul din cele mai interesante monumente ale arhitecturii medievale moldovenești, ctitorie a logofătului Tăutu, construită între 1493-1499.

Satul medieval Grămești este atestat documentar prima dată la 7 iulie 1430. La peste 1 km vest, contemporan cu satul Grămești, se află satul „Mărgireni”, azi alipit cu numele Minigeni, la satul care a dat numele comunei.

În centrul satului, pe dealul Cudrina, s-au găsit de-a lungul timpului, mai multe toporașe neolitice slefuite, din marna calcaroasă, dintre care unele se mai păstrează în colecția școlară din localitate.

Nu departe de aici, pe dealul Bolnița, localnicii au găsit un fragment de celt, ruptura fiind făcută în vechime.

12

Strategia de dezvoltare locala a comunei Gramesti pentru perioada 2014-2020

Pe malul drept al pârâului Mare, în spatele magazinului mixt, pe lotul personal al lui Hrițcu Gheorghe, s-au putut observa mai multe fragmente de zgură provenite de la prelucrarea minereului de fier.

La cca. 300m sud de biserica satului, pe malul stâng al Pârâului Mare, lângă casa sătencei Iustina Aluigheorghe, s-a putut observa material ceramic din două epoci distincte:

- La Tene, materialul, destul de sărac, nu permite o datare sigură;
- Ev mediu (sec.XIV-XVIII). Cel mai timpuriu material medieval se caracterizează prin pasta grosieră cu nisip cu bobul mare și chiar microprindiș, pereți groși, execuție destul de neângrijită, ardere oxidantă incompletă, buze ușor trase afară.

Pe terenul numit „Peste Codru”, pe o coastă ce domină o bună parte a văii afluentului principal al Pârâului Mare, a fost remarcat un mare număr de fragmente ceramice caracteristice culturii Cucuteni (faza incertă) și unele unelte de silex alb-vinețiu și cenușiu-negricios din care

remarcăm: lama denticulară cu scobitură, lama fin denticulară, două gratoare laterale așchie și un grator dublu pe așchie cu scobitură.

La cca. 700 m sud-vest depărtare de acest ultim punct, pe reversul coastei, s-au surprins urme ale unei viețuri cucuteniene mai moderne.

Pe tarlăua denumită de localnici „La Tăietură”, situată între Grămești și Gropeni (com.Bălcăuți), deoparte și de alta a șoselei ce face legătura între aceste localități, s-au găsit, mai ales cu prilejul lucrărilor agricole, o gamă bogată de lame de silex și de toporașe de piatră șlefuită.

Peste unul din pâraiele comunei de azi, a existat un pod ridicat de logofătul Ioan Tăutu, ctitorul de la Bălinești. Tradiția populară locală a păstrat și mai păstrează amintirea existenței cândva a unei astfel de construcții.

La cca. 800 de metri vest de cimitirul satului Botoșănița Mică, pe reversul cuestei de pe partea dreapta a pârâului ce vine din Gropeni, pe o suprafață de mai multe hectare, s-au identificat urmele materiale ale unei așezări datând din epoca bronzului.

În locul numit „La Iaz”, pe partea stângă a șoselei ce duce spre Pădureni, aproape de ieșirea din Grămești, pe ambele maluri ale unui izvor a cărui apa este captată într-un mic iaz, s-au descoperit bucăți de chirpic, de zgura rezultată de la prelucrarea minereului de fier și ceramică fragmentară aparținând sec. IV e.n (cultura Santana de Mureș).

Mergând mai departe, spre Pădureni, în zona movilei („La Movila”) din dreptul S.M.A-ului Grămești, tot pe partea stângă a șoselei, s-au găsit câteva cioburi atipice, câteva fragmente de silex atipice, o lamă mică cu retușe, un grator „bot de lamă” și o mică unealtă rebutată, cioplită dintr-un silex alb-vinețiu cu mici pete alburii.

Satul medieval Bălinești este atestat documentar prima dată la 15 martie 1490. A intrat în literatura de specialitate datorită bisericii ctitorite de logofătul lui Stefan cel Mare, Ioan Tăutu.

Pe tarlăua situată pe malul stâng al pârâului lui Stoian, înainte de intrarea acestuia în sat, pe un teren în pantă, s-a recuperat un bogat material ceramic, aparținând mai multor epoci istorice: - ceramica Cucuteni (faza incertă) din pasta fină, în amestec cu cioburi

13

Strategia de dezvoltare locală a comunei Gramești pentru perioada 2014-2020

pisate, fără urme de pictură sau excizie.

Pe același mal, după prima casă a satului, au apărut numeroase cioburi medievale databile în secolele XIV-XVI. Dintre cele mai vechi se remarcă câteva fragmente de buze, trase oblic în afară și tăiate drept la capăt, făcute dintr-o pastă bogată în nisip, cu bobul mare și mici pietricele și arsă oxidant incomplet.

La aproximativ 80 de metri est de cunoscutul monument istoric medieval se găsesc și astăzi numeroase urme ale vechii reședințe boierești de aici, aparținând familiei Tăutu. Dintre acestea se remarcă, în mod deosebit, mai multe fragmente de ceramică ornamentală smălțuită și nesmălțuită.

În aceeași zonă, pe malul drept al Pârâului Stoian, pe ogorul amplasat între apă și grajdurile C.A.P. s-au găsit mai multe bucăți de materie rezultată în urma reducerii minereului de fier și numeroase fragmente ceramice (sec.XIV-XVII).

Astfel de material fragmentar din feudalismul dezvoltat s-a găsit pe o întindere de mai multe hectare, pe o tarla aflată la cca. 500 de metri sud-est de monumentul istoric amintit mai sus.

Satul Botoșanița Mică este rod al dezvoltării demografice din timpul feudalismului dezvoltat; se mai numea și Tacu.

Pe tarla „Dumbravă”, situată pe un platou amplasat imediat la sud de sat, la poalele pădurii Zamostea –Deal, s-au putut observa, în arătură, urmele clare a cel puțin 10 locuințe cucuteniene. Cea mai veche atestare documentară a satului Rudești este cea din 2 aprilie 1623, deși după ceramica medievală găsită aici satul pare să aibă cea mai mare vechime între satele actualei comune Grămești. În apropierea vechiului sat a existat un târg ocazional, un iarmaroc, a cărui amintire a fost mai târziu consemnată într-un document din anul 1776 și care se numea, după spusele localnicilor de azi „târgul Bârgăului”.

De-a lungul malului stâng al Pârâului Mare, din dreptul bisericii satului și până aproape în dreptul primelor case din Grămești (Mingeni sau Minigeni), pe o suprafață de cca. 15-20 ha, incluzând aici și tarla „La Zbâr”, pe un teren în panta orientată spre sud, într-o ușoară ușoară zonă depresionară, s-a găsit un bogat material arheologic, care, în mare poate fi diferențiat cronologic în funcție de descoperirile de până acum.

Peste Pârâul Mare, pe Dealul Zbâr, a fost descoperit, cu ani în urmă, de săteni, un cuptor și în cursul cercetărilor propriu-zise, o bucată masivă de lutuală, purtând urme de nuiel.

Apariția satului Verbia este târzie, plasându-se în secolele feudalismului târziu. Pe tarla numită „Oniciuc”, pe panta lină a versantului stâng al văii pârâului Verbia și pe o lungime de peste 500 de metri de-a lungul apei s-au identificat numeroase urme arheologice.

Toate monumentele, inclusiv punctele arheologice, constituie obiectul unor prescripții la nivelul Regulamentului local de Urbanism prin care se urmărește protejarea și conservarea acestora. Prin instituirea unor zone protejate se intenționează păstrarea unui echilibru între modul de valorificare și condițiile specifice de protecție ale elementelor cu

14

Strategia de dezvoltare locală a comunei Gramești pentru perioada 2014-2020

valoare de patrimoniu, oferind posibilitatea unei libertăți de intervenție controlată pe plan local.

III. ANALIZA SITUAȚIEI CURENTE

Evaluarea și examinarea comunei Grămești se va face pe 6 domenii prioritare care sunt cuprinse în prioritățile operaționale ale Planului Național de Dezvoltare 2014-2020 care reprezintă „documentul de planificare strategică și programare financiară multianuală, aprobat de Guvern și elaborat într-un larg parteneriat, care va orienta dezvoltarea socio-economică a României în conformitate cu Politica de Coeziune a Uniunii Europene” (sursa: sinteza PND 2014-2020).

Pentru o analiză mai detaliată a celor 6 domenii s-a împărțit fiecare în sub-domenii, după cum urmează:

| DOMENII | SUB - DOMENII |
|---|----------------------|
| 1. Agricultură silvicultură și dezvoltare rurală | Agricultură |
| | Producție vegetală |

| | |
|-----------------------------------|-----------------------------|
| | Pomicultură |
| | Zootehnia |
| | Silvicultura |
| | Piscicultura |
| 2. Infrastructura și mediu | Infrastructura de transport |
| | Infrastructura de utilități |
| | Sănătate |
| | Mediu |
| 3. Economic | Comerț |
| | Servicii |
| | Mediu de afaceri |
| 4. Turism | Turism |
| 5. Educație și cultura | Învățământ |
| | Cultura |
| 6. Resurse Umane | Populația |
| | Piața muncii |
| | Servicii Sociale |
| | |

Strategia de dezvoltare locală a comunei Gramești pentru perioada 2014-2020

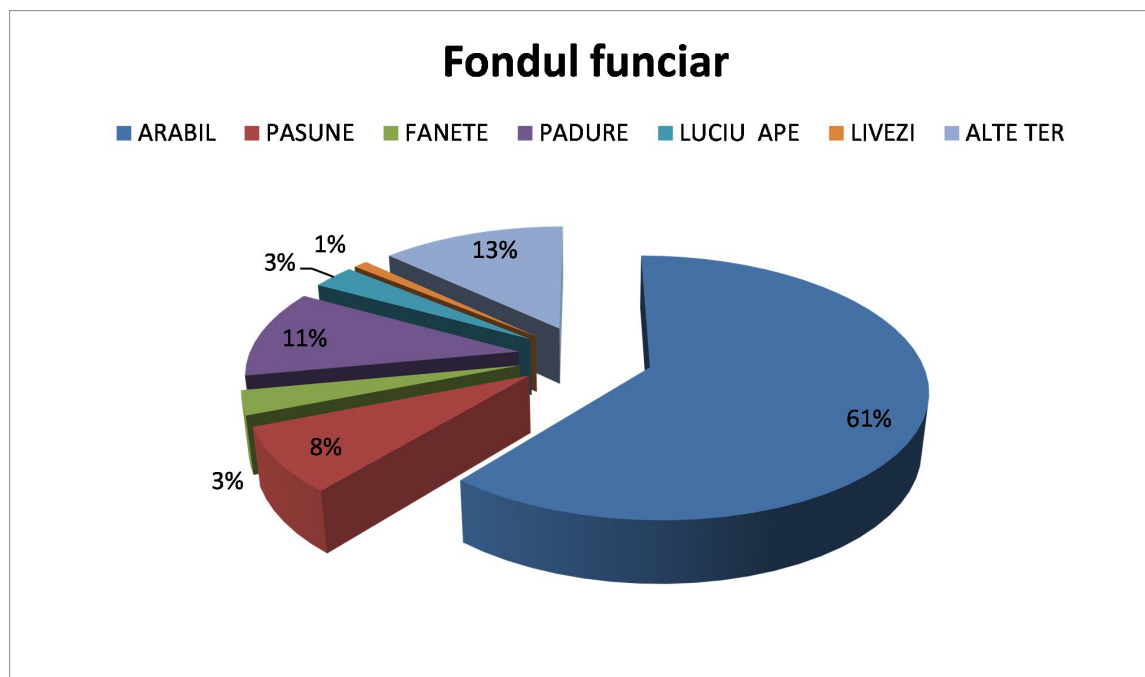
1. Agricultură, silvicultură și dezvoltarea rurală

1.1. Agricultură

Suprafața agricolă se întinde pe 2696 ha, reprezentând 72.33% din suprafața totală a comunei, pădurile și terenurile cu vegetație forestieră ocupa 11.67%, iar 13.5% constituie alte suprafețe. Din cele 2696 ha de teren agricol, 60.58% sunt suprafețe arabile, iar restul fiind suprafețe ocupate de pășuni 8.26%, fânețe 2.82% și livezi 0.67%.

| CATEGORIA | SUPRAFATA |
|------------------|------------------|
| ARABIL | 2.258 ha |
| PĂȘUNE | 308 ha |
| FÂNEȚE | 105 ha |
| PĂDURE | 434 ha |
| LIVEZI | 25 ha |
| LUCIU DE APĂ | 94 ha |
| ALTE TERENURI | 503 ha |

| | |
|-------------------------|-----------------|
| SUPRAFAȚĂ TOTALĂ | 3.727 ha |
|-------------------------|-----------------|



Produc

ția agricolă este strâns legată de condițiile de climă și relief specifice. La nivelul județului Suceava, agricultura constituie unul din sectoarele de bază ale economiei

16

Strategia de dezvoltare locală a comunei Gramești pentru perioada 2014-2020

județului, atât ca producție, cât și ca pondere a populației active. Situația, în ansamblu, care se înregistrează la nivelul județului se regăsește, păstrând proporțiile și la nivelul comunei Grămești.

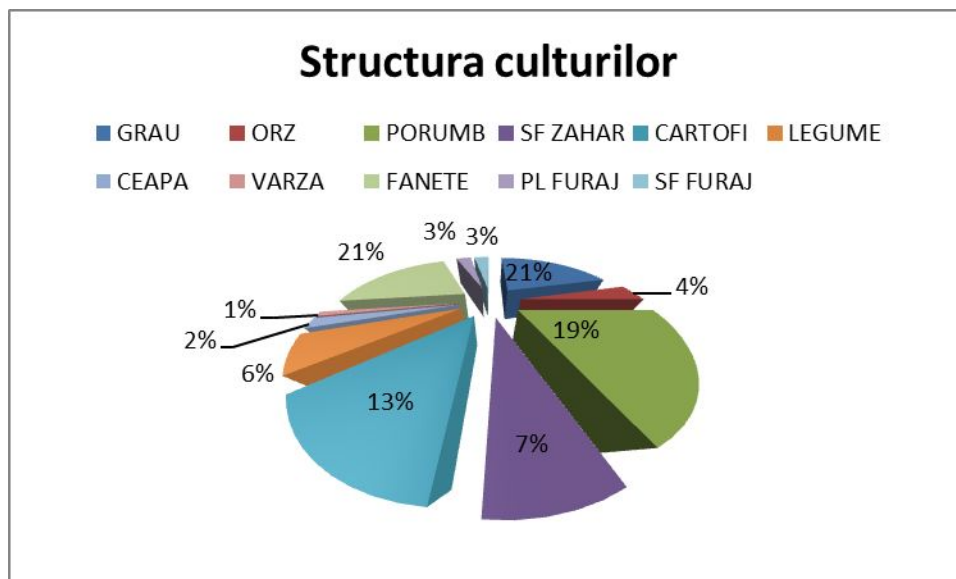
1.2. Producția vegetală

Suprafețele ocupate cu principalele culturi sunt redate în tabelul următor:

| Nr.Crt. | CULTURA | SUPRAFAȚĂ CULTIVATĂ |
|----------------|-----------------|----------------------------|
| 1. | Grâu+secară | 425 ha |
| 2. | Orz și orzoaică | 70 ha |
| 3. | Porumb | 370 ha |
| 4. | Sfeclă de Zahăr | 135 ha |
| 5. | Cartofi | 259 ha |
| 6. | Legume | 112 ha |
| 7. | Ceapă | 44 ha |
| 8. | Varză | 23 ha |

| | | |
|-----|---------------------------------|--------|
| 9. | Perene vechi și noi pentru fân | 410 ha |
| 10. | Anuale pentru fân și masă verde | 60 ha |
| 11. | Rădăcinoase de nutreț | 60 ha |

Diagrama prezintă ponderea diferitelor tipuri de culturi la nivelul comunei Grămești.



17

Strategia de dezvoltare locală a comunei Grămești pentru perioada 2014-2020

1.3. Pomicultura

În comuna Grămești pomicultura nu are o foarte mare amploare, livezile ocupând o suprafață de 25 ha, reprezentând 0.67% din suprafața totală a comunei.

În continuare este prezentată situația pomilor fructiferi:

| Nr.Crt. | Pom fructifer | Număr pomi de rod |
|---------|---------------|-------------------|
| 1. | Pruni | 4840 |
| 2. | Meri | 9100 |
| 3. | Peri | 2000 |
| | TOTAL | 15940 |

Producția de fructe obținută (tone)

| Nr.Crt. | Fructe | Producția de fructe (tone) |
|---------|--------------|----------------------------|
| 1. | Prune | 97 |
| 2. | Mere | 294 |
| 3. | Pere | 45 |
| | Total | 436 |

1.4. Zootehnia

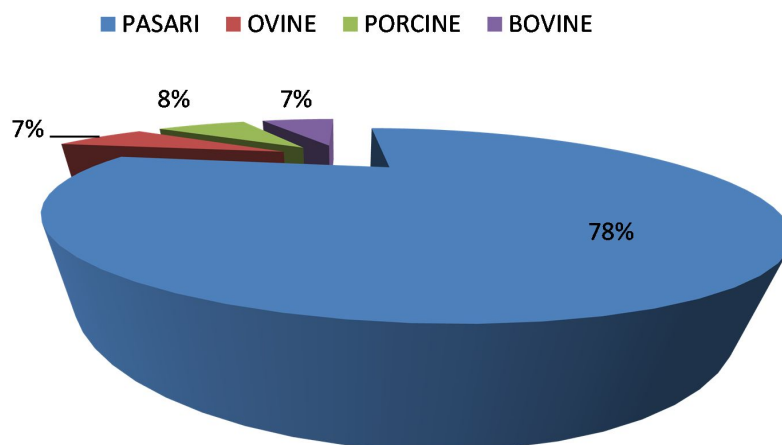
Producția animalieră este determinată în mare măsură de baza furajeră, creșterea animalelor depinzând direct de pășunile și fânețele naturale, acestora adăugându-se nutrețurile cultivate. Comuna Grămești este situată în cadrul pajiștilor de dealuri-etaj care se caracterizează prin producții mai reduse față de etajul alpin datorită degradărilor prin suprapășunat sau eroziune, însă acestea prezintă avantajul că nu impun deplasări pe distanțe mari fiind situate în apropierea satelor.

Efectivul de animale la nivelul comunei Grămești este redat în tabelul următor:

| Nr.Crt. | CATEGORIA | NUMĂRUL DE CAPETE |
|----------------|------------------|--------------------------|
| 1. | Păsări | 11500 |
| 2. | Bovine | 1053 |
| 3. | Porcine | 1100 |
| 4. | Ovine | 960 |

Structura sectorului zootehnic la nivelul comunei Grămești:

Structura efectivelor de animale



Efect

ivul de animale la nivelul satului Grămești:

| Nr.Crt. | CATEGORIA | NUMĂRUL DE CAPETE |
|---------|-----------|-------------------|
| 1. | Păsări | 8572 |
| 2. | Bovine | 629 |
| 3. | Porcine | 722 |
| 4. | Ovine | 630 |

Efectivul de animale la nivelul satului Bălinești:

| Nr.Crt | CATEGORIA | NUMĂRUL DE CAPETE |
|--------|-----------|-------------------|
| 1. | Păsări | 698 |
| 2. | Bovine | 164 |
| 3. | Porcine | 148 |
| 4. | Ovine | 22 |

Efectivul de animale la nivelul satului Verbia:

| Nr.Crt. | CATEGORIA | NUMĂRUL DE CAPETE |
|---------|-----------|-------------------|
| 1. | Păsări | 651 |
| 2. | Bovine | 58 |
| 3. | Porcine | 71 |
| 4. | Ovine | 91 |

19

Strategia de dezvoltare locala a comunei Gramesti pentru perioada 2014-2020

Efectivul de animale la nivelul satului Botoșănița Mică:

| Nr.Crt. | CATEGORIA | NUMĂRUL DE CAPETE |
|---------|-----------|-------------------|
|---------|-----------|-------------------|

| | | |
|---------------|------------------|--------------------------|
| 1. | Păsări | 869 |
| 2. | Bovine | 148 |
| 3. | Porcine | 98 |
| Nr.Crt | CATEGORIA | NUMĂRUL DE CAPETE |
| 4. | Ovine | 92 |

Efectivul de animale la nivelul satului Rudești:

| | | |
|----------------|------------------|--------------------------|
| Nr.Crt. | CATEGORIA | NUMĂRUL DE CAPETE |
| 1. | Păsări | 710 |
| 2. | Bovine | 54 |
| 3. | Porcine | 61 |
| 4. | Ovine | 125 |

1.5. Silvicultura

Suprafața cu păduri și alte terenuri cu vegetația forestieră a comunei Grămești este de 434 ha, reprezentând 11.64% din suprafața totală.

1.6. Piscicultura

Pescuitul nu are o mare amploare în zona Grămești, acesta realizându-se pe râul Siret și pe afluenții de pe partea dreaptă a cursului: Pârâul Mare, Verbia.

2. Infrastructura și Mediu

2.1. Infrastructura de transport

Comuna Grămești este străbătută de DJ 291 A (Zvoriștea-Zamostea-Siret) și de DC 35 (Grămești-Gropeni-Bălcăuți-DE 85) -drum modernizat prin programul SAPARD finanțat de către Uniunea Europeană.

Lungimea drumurilor publice este de 38 km, din care modernizate 11.2 km și pietruite 26,8 km.

Cele mai utilizate mijloace de transport pentru sosirea în comuna Grămești sunt autoturismele proprii, vehicule cu tracțiune animală și mijloacele de transport în comun (autobuzul).

Transportul în comun este asigurat prin existența a două linii de autobuz care efectuează curse pe ruta Suceava-Grămești și Rădăuți-Siret-Grămești-Dorohoi.

Modernizarea drumurilor comunale face parte din proiectele prioritare ale comunei Grămești în perioada 2014-2020.

20

Strategia de dezvoltare locală a comunei Grămești pentru perioada 2014-2020

2.2. Infrastructura de utilități

Satele componente ale comunei Grămești dispun de o serie de rețele și echipamente tehnico-edilitare caracterizate printr-un grad redus de acoperire a teritoriului. De asemenea se înregistrează zone insuficient sau deloc echipate cu unele rețele tehnico-edilitare.

Localitățile componente ale comunei Grămești nu sunt echipate cu instalații centrale pentru alimentarea cu apă potabilă.

Locuitorii comunei se alimentează cu apă din pânza freatică prin intermediul fântânilor individuale de tip rural, existente în gospodării.

Satele componente ale comunei Grămești nu sunt echipate cu instalații centrale de canalizare a apelor uzate, menajere sau fluviale. Apele uzate menajere rezultate din folosirea apei în scopuri gospodărești sau publice sunt vărsate la suprafața terenului, neexistând o rețea de canalizare.

Gospodăriile existente sunt prevăzute cu haznale de tip rural, dintre acestea, foarte puține sunt vidanjabile. Apele uzate se infiltrează în pământ sau se descarcă în pâraie, fără nici o epurare. Apele de ploaie se scurg liber la suprafața terenului prin șanțurile existente în lungul drumurilor nesistemate, spre văile cursurilor de apă.

Comuna Grămești nu este racordată la sistemul național de transport și distribuție a gazelor naturale.

Agentul termic necesar atât pentru locuințele populației, cât și pentru diversele instituții publice este asigurat prin arderea combustibililor solizi în sobe. Pentru prepararea hranei, un număr mic de locuințe dispun de mașini de gătit electrice sau cu gaz (rezervă tip butelie). Aprovizionarea cu lemne și butelii de aragaz se face din orașul Siret, având în vedere distanța mică între cele două localități.

Alimentarea cu energie electrică a comunei este realizată aproape în întregime. Comuna Grămești este alimentată cu energie electrică din sistemul energetic național la tensiunea de 20 KV. Satele componente ale comunei și nr. de gospodării sunt: Grămești-758 gospodării, Bălinești-235 gospodării, Botosănița Mică-111 gospodării, Rudești-49 gospodării, Verbia-64 gospodării.

Posturile de transformare sunt alimentate cu energie electrică prin rețelele aeriene de 20 KV. Locuințele comunei Grămești sunt alimentate cu energie electrică în proporție de 97,05%. Lungimea rețelei electrice a comunei Grămești este de 39 km. Comuna are un nivel mare de telefonizare, existând 102 abonați la serviciul telefonic fix, 940 abonați la telefonia mobilă

În comună rețeaua de internet este asigurată de două firme fiind un număr de 485 de abonați. Rețeaua de televiziune este asigurată de două firme fiind abonate 94% din locuințe.

21

Strategia de dezvoltare locală a comunei Grămești pentru perioada 2014-2020

În prezent, comuna Grămești nu beneficiază de o rețea de alimentare cu apă, dar această utilitate edilitară face parte din proiectele prioritare ale comunei în perioada 2014-2020. De asemenea tot în stadiu de proiect se află și construcția rețelei de canalizare și a stației de epurare, precum și realizarea rețelei de alimentare cu gaz metan.

2.3. Sănătate

În comuna Grămești există un dispensar medical uman, un dispensar medical veterinar și o farmacie privată. În cadrul dispensarului uman funcționează cabinetul de medicină de familie cu un doctor și 2 persoane reprezentând personalul mediu sanitar și un cabinet stomatologic cu un medic stomatolog.

În cadrul dispensarului veterinar lucrează 1 medic veterinar din sectorul privat și o persoană reprezentând personalul mediu sanitar (domeniul veterinar).

Locuitorii comunei se deplasează la spitalul din Siret, Rădăuți sau Suceava pentru situații mai delicate sau grave de sănătate.

2.4. Mediu

Activitățile specifice zonei, legate de viața de zi cu zi a locuitorilor, se constituie, inerent, într-o serie de surse de poluare a atmosferei grupate în așa numita categorie de surse tipic urbane. Printre acestea se înscriu: încălzirea spațiilor de locuit, comerciale, instituționale, prepararea hranei, trafic rutier, servicii (arderea combustibililor solizi în surse staționare). Aceste surse generează poluanți urbani, însă fără să constituie un pericol real la adresa mediului (nu sunt depășite concentrațiile maxime admise). De remarcat absența unităților industriale și deci a surselor de poluare cu impact negativ puternic.

Apele care drenează suprafața comunei sunt, în general, evaluate ca fiind nepoluate. Solul reprezintă cel mai important mijloc de producție pentru activități agricole și de silvicultură. Influențele antropice asupra solului derivă din desfășurarea acestor activități într-un mod mai mult sau mai puțin rațional. Principalele aspecte constatate la nivelul comunei Grămești sunt reprezentate de apariția fenomenului de eroziune ca urmare a desfășurării unor operațiuni cu caracter agricol: arături în lungul liniei de cea mai mare pantă, chimizare, pășunat excesiv, etc. Cele mai grave consecințe sunt spălarea, respectiv subțierea stratului de sol fertil și saturarea solului.

În ceea ce privește degradarea solului din cauze naturale, se înregistrează fenomenul de eroziune a solului care se manifestă mai ales în afara vetrelor de sat, pe versanții dealurilor despădurite.

Acțiunea antropică în ceea ce privește vegetația se rezumă la exploatarea pajiștilor și într-o măsură mai mică, a fondului forestier. Exploatarea propriu-zisă, dar și activitățile de transportare și prelucrare pot aduce prejudicii mediului în condițiile unei exploatare excesive.

Strategia de dezvoltare locală a comunei Grămești pentru perioada 2014-2020

3. Economic

Principala ocupație a locuitorilor comunei este munca pământului și într-o proporție mai redusă, creșterea animalelor, agricultura constituind sectorul care absoarbe cea mai mare parte a populației active a comunei. Acestora li se adaugă o serie de unități agrozootehnice din sectorul privat. De menționat existența unor tendințe de conturare a unei industrii alimentare bazate pe prelucrarea producțiilor agricole vegetale și animale (semiprocessare și chiar procesare integrală).

La nivelul comunei Grămești, din analiza structurii populației active pe ramuri ale economiei, rezultă ca cea mai mare pondere a populației active a fost înregistrarea în agricultură și silvicultură cu 59,4%, în industria prelucrătoare cu 22.9%, în construcții 3,5%.

3.1. Comerț și servicii

Comerțul și serviciile sunt prezente în comuna Grămești prin activitățile diversificate oferite populației, astfel: prelucrarea brută a lemnului, fabricarea produselor de panificație și patiserie, fabricarea produselor lactate, activități de construcții, tâmplărie, dulgherie, etc.

3.2. Mediu de afaceri

În comuna Grămești își desfășoară activitatea 21 de societăți comerciale, 6 asociații familiale și 28 de persoane fizice.

4. Turism

Turismul reprezintă una dintre activitățile economice care, în ultimul timp, ocupă o poziție privilegiată în raport cu celelalte sectoare-cheie ale economiei, aceasta datorându-se, printre altele, faptului ca investițiile sunt relativ reduse în raport cu profiturile obținute.

Comuna Grămești dispune de un potențial turistic-actualmente insuficient valorificat-care constituie premisa inițierii de activități specifice turismului și serviciilor de turism la nivelul comunei.

Posibilitățile de turism în zonă sunt determinate de:

- existența unui monument istoric Biserica „Sf.Nicolae” din satul Bălinești, unul din cele mai interesante monumente ale arhitecturii medievale moldovenești, ctitorie a logofătului Tăutu, construită între anii 1493-1499.
- exploatarea potențialului silvic, cinegetic și piscicol existent în zonă, prin dezvoltarea și întreținerea acestora și înființarea unei baze turistice în zona acumulării hidrotehnice Rogojești;

23

Strategia de dezvoltare locală a comunei Gramesti pentru perioada 2014-2020

-apropierea de rezervația naturală din comuna învecinată (Zamostea) în care se dezvoltă în condiții naturale laleaua pestriță (planta protejată).

Dezvoltarea turismului la nivelul comunei Grămești presupune integrarea activă în rețelele turistice existente atât prin valorificarea potențialului conferit de localizarea comunei față de principalele trasee turistice ale județului Suceava, cât și prin exploatarea eficientă a obiectivelor de interes turistic existente.

4. Educație și cultură

5.1. Învățământ

La nivelul comunei Grămești există 9 unități de învățământ, din care 3 grădinițe și 6 școli distribuite astfel:

- 2 grădinițe în satul Grămești și una în satul Bălinești
- 2 școli în satul Grămești, o școală în satul Bălinești, o școală în satul Verbia, o școală în satul Botoșănița Mică și una în satul Rudești;

Populația școlară este formată dintr un număr de 364 elevi, repartizată astfel:

- 264 elevi în satul Grămești;
- 36 în satul Bălinești;
- 17 în satul Verbia;
- 13 în satul Botoșănița-Mică;
- 8 în Rudești.

Copiii de vârstă școlară care nu frecventează cursurile nu se află în comuna Grămești.

Personalul didactic al comunei este format din 29 de cadre, repartizate după cum urmează:

- 25 cadre didactice în satul Grămești,
- 4 cadre didactice în satul Bălinești,

Din cele 29 de cadre didactice, 21 au domiciliul în comună și 28 sunt calificate.

5.2. Cultura

Dotările culturale cu care este echipată comuna Grămești sunt reprezentate de 3 biblioteci, din care 2 sunt școlare și una publică și un cămin cultural.

Patrimoniul comunei este alcătuit din existența a 5 biserici de cult ortodox. Majoritatea covârșitoare a locuitorilor comunei Grămești este de credință ortodoxă. Satele componente ale comunei sunt deservite de cel puțin câte un locaș de cult ortodox.

Strategia de dezvoltare locala a comunei Gramesti pentru perioada 2014-2020

| Nr.Crt. | BISERICA | AMPLASAMENT |
|---------|--|-------------|
| 1. | Biserica Ortodoxă,,Sf. Nicolae” | Bălinești |
| 2. | Biserica Ortodoxă,,Sf. Petru și Pavel” | Grămești |
| 3. | Biserica Ortodoxă,,Sf. Nicolae” | Grămești |
| 4. | Biserica Ortodoxă ,,Sf. Dumitru” | Rudești |

| | | |
|-----------|------------------------------------|-----------------|
| 5. | Biserica Ortodoxă „Sf. Paraschiva” | Botoșănița-Mică |
| | TOTAL | 5 |

Conform prevederilor din Ordonanța 68/1994, aprobată prin Legea 41/1995, comuna Grămești figurează pe lista monumentelor istorice cu valoare excepțională de integrare în patrimoniul cultural-UNESCO (selecție preliminară a Ministerului Culturii). Monumentul istoric este Biserica din Bălinești, ctitorie a logofătului Tăutu, construită între 1493-1499.

- **Alte instituții importante din comuna Grămești:**
- Primăria
- Poliția
- Poșta

6. Resurse Umane

6.1. Populația

Comuna Grămești are o serie de caracteristici comune satelor din zona de podiș. Acestea au un ordin de mărime între 1000-5000 de locuitori-comuna Grămești având 3074 de locuitori, fiind o comuna de marime medie. Din punct de vedere al tipologiei sunt sate răsfirate.

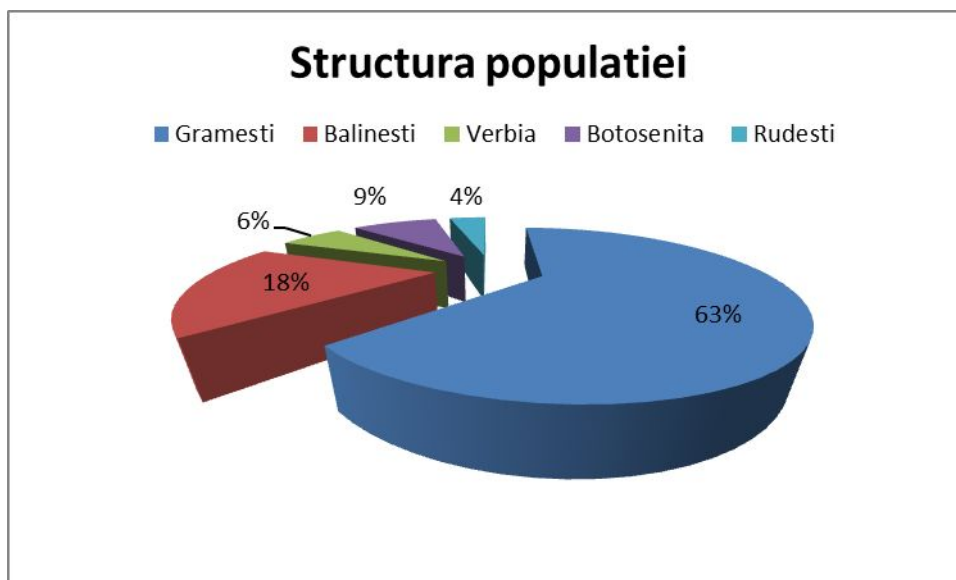
La nivelul comunei Grămești, din analiza structurii populației active pe ramuri ale economiei, rezultă ca cea mai mare parte a populației active a fost înregistrată în agricultură, iar din cei aproximativ 255 salariați, din care 18% sunt în sectorul bugetar (administrație publică, învățământ, etc) cu o pondere de circa 15%, în comerț, 31% în industria prelucrătoare a laptelui, diferența de 36% fiind în alte sectoare de activitate.

25

Strategia de dezvoltare locală a comunei Grămești pentru perioada 2014-2020

Structura populației din comuna Grămești

| Total Comuna | Sat Grămești | Sat Bălinești | Sat Verbia | Sat Botoșănița Mică | Sat Rudești |
|--------------|--------------|---------------|------------|---------------------|-------------|
| 3054 | 1933 | 544 | 168 | 274 | 135 |



6.3. Servicii Sociale

Asistență Socială

Serviciul de asistență socială este organizat în cadrul primăriei ca serviciu distinct.

Viața asociativă

În comuna Grămești funcționează asociația sportivă „Avântul” Grămești

IV. ANALIZA SWOT

În cele ce urmează ne propunem analiza situației locale, din perspectiva potențialului investitor în economia locală a comunei Grămești. Aceasta deoarece economia locală, principala forță motrică a dezvoltării locale, este în mare parte absentă pe teritoriul comunei. Atragerea de întreprinzători va genera ocupare profesională, venituri crescute ale locuitorilor, o utilizare mai eficientă a resurselor locale, apariția resurselor financiare necesare demarării unor proiecte de

reabilitare/extindere a infrastructurii fizice și sociale, de protecție a mediului, de dezvoltare turistică, pentru promovarea zonei, etc.

Analiza își propune o prezentare a punctelor tari, slabe, a oportunităților și a riscurilor care determină spațiul geografic și socio-uman al comunei Grămești, fiind împărțită pe capitolele de mai jos, în vederea atragerii investitorilor și investițiilor în zonă.

| AGRICULTURA, SILVICULTURA ȘI DEZVOLTAREA RURALĂ | |
|---|---|
| PUNCTE TARI | PUNCTE SLABE |
| <ul style="list-style-type: none"> ▪ Suprafața teritorial-administrativă a comunei Grămești este de 3.727 ha, din care teren arabil 2.258 ha, pășune 308 ha, fânețe 105 ha, păduri 434 ha, livezi 25 ha, ape și bălți 94 ha și alte terenuri 503 ha; ▪ Ponderea foarte mare a ocupației populației în domeniul agriculturii; ▪ Suprafața mare de teren arabil în procent de 72.33% (care se pretează unei game largi de culturi agricole cum ar fi: grâu, secară, orz, orzoaică, porumb, sfeclă de zahăr, cartofi, legume, ceapă, varză și rădăcinoase de nutreț); ▪ Proprietatea privată într-o pondere mare asupra terenului arabil și efectivului de animale; ▪ Dezvoltarea activității zootehnice prin existența condițiilor și tradițiilor deținute de fiecare familie; ▪ Locuitorii dețin 11.500 de păsări, 945 capete de bovine, 960 capete de ovine și 1.100 capete de porcine; ▪ Potențial de dezvoltare a meseriilor tradiționale prin existența meșterilor populari; ▪ Suprafețe de luciu de apă întinse pe 94 ha care pot fi amenajate și populate cu | <ul style="list-style-type: none"> ▪ Dezvoltare slabă în domeniul pomiculturii, deținerea de 25 ha de livezi, ceea ce reprezintă un procent de 0.93% din suprafața total agricolă; ▪ În sectoarele din agricultură utilarea tehnică este precară; ▪ Produsele specifice nu sunt încadrate într-un sistem de colectare, prelucrare și valorificare superioară a acestora; ▪ Lipsa unor resurse materiale care să faciliteze angajarea specialiștilor în domeniul agriculturii din mediul rural în stadiul actual; ▪ Ponderea ridicată a activității zootehnice în gospodăriile comparativ cu exploatarea agricolă; ▪ Varietăți reduse ale activităților economice în zona rurală; ▪ Echipamentele de irigații lipsesc în zonă; ▪ Produsele specifice insuficient promovate în zona rurală; ▪ Fondurile financiare insuficiente pentru modernizarea și popularea infrastructurii zootehnice; ▪ Numărul redus de posturi alocate pentru serviciile de consultanță; ▪ Lipsa activităților și serviciilor |

| | |
|--|---|
| <ul style="list-style-type: none"> ▪ Pește; ▪ Păduri și alte terenuri cu vegetație forestieră pe o suprafață de 434 ha, din care în proprietate privată în procent de 73.96%. | <p>generatoare de venituri specifice zonei rurale;</p> <ul style="list-style-type: none"> ▪ Proprietari de teren agricol cu parcele mici (1-3 ha) în număr foarte mare; ▪ Centre de însămânțare artificială în număr mic. |
| <p>OPORTUNITĂȚI</p> | <p>RISCURI</p> |
| <ul style="list-style-type: none"> ▪ Valorizarea produselor agricole prin asocierea producătorilor agricoli; ▪ Existența Planului Național Strategic pentru Dezvoltarea Rurală; ▪ Aprobarea Programului Național-Cadru de Restructurare și Modernizare a unor unități de profil zootehnic și din industria alimentară; ▪ Existența cadrului legislativ pentru întemeierea și dezvoltarea exploatărilor agricole; ▪ Accesarea Fondului European Agricol pentru Dezvoltare Rurală și Fondului European pentru Pescuit pentru proiectele de investiții realizate după 1 ianuarie 2014, pentru finanțarea agriculturii și dezvoltării rurale și pisciculturii; ▪ Sprijinul oferit de Oficiul Județean pentru Consultanță Agricolă din județul Suceava cu privire la accesarea fondurilor europene. | <ul style="list-style-type: none"> ▪ Majorarea numărului de concurenți pentru produsele agroalimentare de pe piața Uniunii Europene; ▪ Cadrul legislativ instabil; ▪ Lipsa unui cadru legal pentru protejarea producției agricole interne; ▪ Slaba informare a producătorilor agricoli cu privire la normele europene; ▪ Resurse financiare insuficiente pentru finanțarea și co-finanțarea proiectelor finanțate prin Fonduri Structurale, Fonduri de Coeziune, FEADR și FEP; ▪ Cunoștințe sumare legate de elaborarea și implementarea proiectelor finanțate din Fonduri Structurale, Fonduri de Coeziune, FEADR și FEP |
| <p>INFRASTRUCTURA ȘI MEDIUL</p> | |
| <p>PUNCTE TARI</p> | <p>PUNCTE SLABE</p> |
| <ul style="list-style-type: none"> • Localități aparținătoare în număr de 5: Grămești, Bălinești, Verbia, Botoșănița-Mică, Rudești; • Traversarea prin comuna a drumului comunal D.C. 35 (Grămești-Gropeni- | <ul style="list-style-type: none"> • Existența unui număr redus de 8.13% abonați la rețeaua de telefonie fixă în comuna Grămești; • Inexistența rețelei de distribuție a apei potabile și a rețelei de canalizare; |

| | |
|--|--|
| <p>Bălcăuți-D.E.85)</p> <ul style="list-style-type: none"> • Traversarea prin comună a drumului județean D.J. 291 A (Zvoriștea-Zamostea-Siret); • Existența liniilor de transport în număr de 2, cu stațiile în satul de reședință Grămești; • Rețeaua de electricitate în comuna Grămești, extinsă pe o suprafață de 39 km, iar gospodăriile racordate la rețeaua electrică în procent de 97.05%. • Existența rețelelor de internet în comuna Grămești; • Existența rețelelor de cablu TV în comuna Grămești, în procent de 100%; • Existența infrastructurii de telefonie în comuna Grămești; • Îngrășămintele și pesticidele folosite în cantități mici; • Existența unui dispensar medical uman în cadrul căruia funcționează 5 cadre medicale; • Existența unui dispensar veterinar în comuna Grămești cu 2 cadre de specialitate; • Deținerea unei farmacii în sistem privat în satul Grămești; • Diversificare a societăților din diferite domenii în număr de 27 societăți comerciale și asociații de familie; • Arhitectura tradițională. | <ul style="list-style-type: none"> • Inexistența rețelei de alimentare cu gaz metan; • Drumuri pietruite și drumuri de pământ, în procent de 88.95% • Inexistența sistemelor de distribuție a energiei termice; • Infrastructura de transport slab dezvoltată; • Agenții economici au un interes scăzut pentru protejarea mediului; • Poluarea apelor de suprafață și subterane ca urmare a deversării necontrolate precum și datorită inexistenței dezvoltării infrastructurii de canalizare; • Sistemele centralizate de tratate cu apă în comuna Grămești sunt inexistente; • Neexecutarea de lucrări de stabilizare în zonele ce prezintă pericole de alunecări de teren; • Educația ecologică superficială; • Colectarea neselectată a deșeurilor în vederea reciclării, refolosirii, recuperării sau valorificării lor; • Insuficienta preocupare a agenților economici în recuperarea și refolosirea ambalajelor; • Fonduri financiare insuficiente destinate împăduririi terenurilor defrișate; • Infrastructura de sănătate este deficitară. |
| <p>OPORTUNITĂȚI</p> | <p>RISCURI</p> |
| <ul style="list-style-type: none"> ▪ Modernizarea drumurilor locale; ▪ Realizarea rețelei de alimentare cu apă; ▪ Realizarea rețelei de canalizare; ▪ Realizarea rețelei de gaz metan; ▪ Realizarea unui sistem de colectare și depozitare deșeuri; ▪ Modernizarea pieței; ▪ Modernizarea parcurilor din comună; | <ul style="list-style-type: none"> ▪ Cunoștințe insuficiente legate de elaborarea și administrarea proiectelor finanțate din Fonduri Structurale, Fonduri de Coeziune, FEADR și FEP; ▪ Resurse financiare insuficiente pentru finanțarea și co-finanțarea proiectelor finanțate prin Fonduri Structurale, Fonduri de Coeziune, FEADR și FEP; ▪ Lipsa informațiilor legate de norme |

| | |
|--|--|
| <ul style="list-style-type: none"> ▪ Modernizarea infrastructurii rutiere prin programe județene; ▪ Creșterea suportului financiar acordat de Uniunea Europeană prin Fonduri Structurale pentru finanțarea proiectelor de infrastructură și mediu; ▪ Posibilitatea accesării unor programe de finanțare comunitare ale Uniunii Europene pentru sprijinirea dezvoltării infrastructurii în mediul rural, în special FEADR. | <p>europene de mediu în rândul micilor întreprinzători;</p> <ul style="list-style-type: none"> ▪ Cunoștințe insuficiente legate de elaborarea și administrarea proiectelor finanțate din Fonduri Structurale, Fonduri de Coeziune, FEADR și FEP, pentru proiecte de infrastructură și mediu; ▪ Indiferența față de protecția mediului. |
|--|--|

ECONOMIC

| PUNCTE TARI | PUNCTE SLABE |
|--|--|
| <ul style="list-style-type: none"> • Materii prime existente pentru industria alimentară: grâu, secară, orz, orzoaică, porumb, sfeclă de zahăr, cartofi, legume, ceapă, varză și rădăcinoase de nutreț; • Potențial existent pentru obținerea de produse ecologice; • Tradiții în prelucrarea unor resurse locale; • Productivitate bună a terenurilor agricole; • Tradiționalitatea locală în creșterea animalelor, în special a bovinelor; • Existența unei comunități de afaceri locale, reprezentată prin 27 de societăți comerciale și persoane fizice autorizate cu activitate în zonă; • Infrastructura dezvoltată în domeniul comerțului și alimentației publice; • Existența resurselor pentru susținerea serviciului centrului de consultanță în comună. | <ul style="list-style-type: none"> • Slaba diversificare a întreprinderilor în domeniile industrial și zootehnic; • Inexistența investitorilor străini; • Resurse financiare la nivel local insuficiente pentru susținerea/promovarea unor investiții; • Folosirea unor tehnologii învechite, cu productivitate și eficiență economică scăzută; • Infrastructura edilitară scăzută, absența alimentării cu apă și a canalizării; • Degradarea spațiilor disponibile ce pot fi utilizate pentru a demara activități antreprenoriale în zonă; • Infrastructura deficitară de asistență pentru afaceri; • Lipsa culturii asociative, a înființării de asociații; • Lipsa unui sistem de sprijin pentru implementarea noțiunilor de marketing; • Lipsa implementării sistemului de calitate în cadrul proceselor de producție și a produselor; • Preocuparea succintă pentru introducerea tehnologiilor noi și pentru activitatea de cercetare-dezvoltare; • Lipsa canalelor de colectare a produselor agricole; |

| | |
|---|---|
| | <ul style="list-style-type: none"> • Informarea sumară cu privire la normele europene. |
| OPORTUNITĂȚI | RISCURI |
| <ul style="list-style-type: none"> • Reconvertia unor capacități economice și industriale aflate în conservare în capacități cu profil nou de fabricație; • Disponibilitatea anumitor terenuri și spații din comună care pot fi folosite pentru dezvoltări antreprenoriale; • Reconvertia unor capacități, în special agricole, spre arii de productivitate adaptate condițiilor locale; • Programe guvernamentale pentru încurajarea inițiativelor locale, în special în domeniul dezvoltării zootehniei și a infrastructurii aferente; • Existența resurselor locale, cum ar fi suprafețe de pădure și produse conexe ale acestora care pot fi valorificate la potențialul maxim al lor; • Varietatea programelor naționale de sprijinire a întreprinderilor mici și mijlocii prin acordarea de granturi; • Posibilitatea accesării creditelor cu dobândă subvențională pentru crearea de noi locuri de muncă în mediul rural; • Programe guvernamentale în derulare de susținere a sectorului IMM; • Creșterea asistenței financiare din partea Uniunii Europene pentru IMM-uri, prin Fonduri Structurale, Fonduri de Coeziune, FEADR și FEP; • Încheierea de parteneriate cu organizații neguvernamentale care au capacitatea să atragă fonduri extrabugetare; • Încheierea de parteneriate a autorităților locale, cu investitori locali sau străini. | <ul style="list-style-type: none"> • Procesul legislativ în continuă schimbare; • Oferte de creditare greu accesibile (garanții mari); Datorită infrastructurii sociale neadecvate, raportate la potențialul comunei investitorii au un interes scăzut pentru începerea afacerilor în comună; • Nivelul scăzut al taxelor și impozitelor locale; • Rata ridicată a dobânzii la credite; • Creșterea ponderii muncii la negru, cu efecte negative asupra pieței muncii, economiei locale și asistenței sociale în perspectivă; • Receptivitatea și flexibilitatea scăzută a populației locale la cerințele noi ale pieței care determină în timp decalaje economice mari; • Numărul în scădere a populației active. |

| TURISM | |
|--|---|
| PUNCTE TARI | PUNCTE SLABE |
| <ul style="list-style-type: none"> ▪ Zonele de interes în comuna Grămești: biserica creștină ortodoxă „Sfântul Nicolae” din satul Bălinești construită între anii 1493-1499 și apropierea de rezervația naturală din comuna Zamostea; ▪ Existența a 5 biserici creștine de cult ortodox în satele: Grămești, Bălinești, Botoșănița-Mică și Rudești, care dețin obiective culturale religioase cu potențial turistic; ▪ Capacitate de dezvoltare a agroturismului. | <ul style="list-style-type: none"> ▪ Resurse financiare insuficiente pentru investițiile autohtone; ▪ Serviciile din domeniul turistic oferite sunt la o calitate scăzută; ▪ Preocuparea populației și a autorităților locale pentru conservarea mediului nu este la nivel ridicat; ▪ Inexistența unor forme de promovare a comunei pentru creșterea numărului de turiști pe teritoriul acesteia. |
| OPORTUNITĂȚI | RISCURI |
| <ul style="list-style-type: none"> ▪ Reabilitarea școlilor la nivel european; ▪ Amenajarea parcurilor comunale; ▪ Politici de stimulare a ocupării posturilor vacante pentru cadrele didactice și a menținerii cadrelor calificate; ▪ Existența unor programe comunitare și naționale de asigurare a accesului la educație pentru populațiile dezavantajate. | <ul style="list-style-type: none"> ▪ Restrângerea/închiderea activității școlilor generale din satele aparținătoare, cu impact asupra scăderii gradului instrucției școlare în comună. |
| RESURSE UMANE-PIAȚA MUNCII | |
| PUNCTE TARI | PUNCTE SLABE |
| <ul style="list-style-type: none"> • Populația aptă de muncă în procent de 20.33%; • Instituțiile locale dotate cu rețea de calculatoare, internet și servicii gestionate cu sistem IT; • Specialiști în domenii variate de activitate cum ar fi administrație | <ul style="list-style-type: none"> • Îmbătrânirea populației (spor natural negativ și migrarea tinerilor spre centrele urbane); • Migrarea persoanelor tinere spre mediul urban și străinătate, mai cu seamă a celor cu pregătire profesională înaltă; |

| | |
|--|---|
| <p>publică, învățământ, sănătate, asistență socială în procent de 65%, iar restul activează în domeniile cum ar fi: comerț, construcții, industria prelucrătoare a laptelui, a lemnului, etc.;</p> <ul style="list-style-type: none"> • Număr relativ redus al inadaptaților social; • Infracționalitatea extrem de redusă în comună; • Ospitalitatea recunoscută a locuitorilor. | <ul style="list-style-type: none"> • Capacitatea financiară relativ scăzută a locuitorilor zonei; • Adaptarea mai lentă a populației rurale mature și vârstnice la schimbările și provocările lumii actuale, în general și la fenomenul mobilității și reconversiei profesionale, în special. |
|--|---|

| OPORTUNITĂȚI | RISURI |
|---|--|
| <ul style="list-style-type: none"> • Exemple de succes ale unor localnici cu inițiativă; • Existența strategiei naționale antisărăcie; • Grad relativ redus de inadaptare socială a locuitorilor comunei; • Fondurile comunitare puse la dispoziție după ianuarie 2007 în domeniul social; • Posibilitatea accesării unor programe de finanțare guvernamentale pentru reconversie profesională și crearea de noi locuri de muncă pentru șomeri; • Grad redus de ocupare profesională, deci potențial important al forței de muncă locale, la salarii competitive la nivel regional (față de polii de creștere); • Implicarea autorităților locale în problemele comunității. | <ul style="list-style-type: none"> • Ieșirea persoanelor calificate din viața activă, ceea ce duce la micșorarea numărului persoanelor calificate; • Creșterea ponderii muncii la negru, cu efecte negative asupra pieței muncii, economiei locale și asistenței sociale în perspectivă; • Majorarea numărului șomerilor în rândul tinerilor absolvenți; • Estomparea tradițiilor locale, o dată cu trecerea timpului. |

| EDUCATIE SI CULTURA | |
|--|--|
| PUNCTE TARI | PUNCTE SLABE |
| <ul style="list-style-type: none"> ▪ Existența unui număr de 6 unitati scolare; ▪ Suficienta cuprindere a prescolarilor in | <ul style="list-style-type: none"> ▪ Micșorarea populației școlarizate în învățământul primar și învățământul gimnazial datorită scăderii |

| | |
|--|--|
| <p>invatamintul primar, prin existenta a trei gradinite;</p> <ul style="list-style-type: none"> ▪ Existenta unei biblioteci comunale; ▪ Existenta unui camin cultural in comuna Gramesti; ▪ Dotare buna cu echipament IT si internet in cadrul scolii si a bibliotecii. | <p>demografice a populatiei;</p> <ul style="list-style-type: none"> ▪ Majoritatea locuitorilor comunei au un nivel redus de pregatire scolara si profesionala. |
| OPORTUNITATI | RISURI |
| <ul style="list-style-type: none"> ▪ Reabilitarea scolilor la nivel european; ▪ Amenajarea parcurilor comunale; ▪ Politici de stimulare a ocuparii posturilor vacante pentru cadrele didactice si a mentinerii cadrelor didactice calificate; ▪ Existenta unor programe comunitare si nationale de asigurare a accesului la educatie pentru populatiile dezavantajate. | <ul style="list-style-type: none"> ▪ Scaderea gradului de instruire scolara a populatiei tinere; ▪ Restrangerea activitatii scolilor generale din satele apartinatoare, cu impact asupra scaderii gradului de instruire scolara in comuna. |

V. OBIECTIVELE STRATEGIEI LOCALE DE DEZVOLTARE DURABILĂ

Strategia de Dezvoltare Locală a fost realizată pe baza consultării comunității prin aplicarea de chestionare din care reiese interesul acestora pentru obiectivele prezentei strategii și pe care le sprijină.

Obiectivele se vor materializa în proiecte, sub-programe sau programe care vor ține cont de următoarele:

- potrivirea dintre scopurile fixate în obiectivele și programele prezentei Strategii de Dezvoltare Locală;
- gradul de popularizare, care presupune existența mecanismului de dezbateri și consultări;
- evaluarea constantă a oportunităților realizării unor investiții în zonă de către autoritatea publică, care va lua în calcul nu numai resursele sale financiare prezente, ci și cele viitoare, de asemenea opțiunile populației, astfel încât să încurajeze responsabilitatea comunitară și individuală, precum și parteneriatul în realizarea unui proiect de dezvoltare locală;
- existența unor resurse financiare limitate, care determină modalitatea de co-finanțare și mecanismele juridice pe care se întemeiază un proiect, sub-program sau program;
- implicarea părților interesate în realizarea unui program, sub-program sau proiect.

Implicarea tuturor partenerilor, cum ar fi societatea civilă sau administrația publică locală sau grupuri interesate, este direcția cea mai stabilă pentru implementarea imediată a obiectivelor Strategiei de Dezvoltare Locală.

Strategia de Dezvoltare Locală începe de la următoarele idei de bază:

- promovarea imaginii comunei în general și a standardului calitativ al serviciilor din comună;
- crearea unor condiții de viață mai bune pentru locuitorii comunei prin înființarea de noi locuri de muncă și oferirea de locuințe;
- renovarea construcțiilor care aparțin de patrimoniu;

35

Strategia de dezvoltare locală a comunei Gramești pentru perioada 2014-2020

- informarea asupra oportunităților care se regăsesc în zona a celor din mediul privat care doresc să investească fie în proiecte singulare sau în proiecte de parteneriat sau consultări permanente;
- acceptarea unei anumite adaptabilități la schimbările ce au loc în comună;
- construirea strategiei pe caracterul social al proceselor, pe suportul și participarea comunității.

În echivalență cu ideile de bază ale formulării strategiei și cu posibilitatea de dezvoltare a comunei Grămești, noțiunea strategică trebuie exprimată astfel încât transcrierea sa într-un plan strategic să garanteze prin pachetul de acțiuni pe care îl promovează la creșterea economică, creșterea bazei de impozitare, crearea de locuri de muncă și îmbunătățirea calității mediului de viață a comunității.

Noțiunea strategică de dezvoltare se transpune astfel printr-o dezvoltare economică datorată poziției geostrategice a comunei, determinată de atragerea de investitori, de activități economice

și organizații în zonă. În acest scop, trebuie urmate două direcții prioritare: îmbunătățirea gradului de atractivitate a comunei (prin îmbunătățirea imaginii, a calității vieții, prin revitalizare) și facilități de atragere a firmelor private (prin investiții în infrastructură, ofertă de terenuri și clădiri, servicii strategice, facilități fiscale, etc.).

OBIECTIVE GENERALE

Obiectivele principale ale strategiei de dezvoltare locală a comunei Grămești sunt:

- Garantarea factorilor favorabili pentru realizarea unor activități rentabile în agricultură;
- Acoperirea terenurilor neproductive și a terenurilor degradate prin plantarea arborilor;
- Dezvoltarea și optimizarea infrastructurii de transport, telecomunicații și energie;
- Ocrotirea mediului înconjurător prin adaptarea sistematică cu standardele de mediu din Uniunea Europeană pe care România va trebui să le atingă în totalitate;
- Creșterea eficienței actului medical local;
- Asigurarea accesului permanent al populației și al agenților economici la infrastructura edilitară (apă, gaze, căi de transport);
- Sprijinirea dezvoltării turismului și a sectorului conex;
- Crearea condițiilor de desfășurare a activităților de învățământ și de amenajare a spațiului din cadrul școlilor și grădinițelor la standardele europene;
- Luarea măsurilor de îndepărtare a diferențelor sociale și îmbunătățirea ratei de ocupare prin crearea de noi oportunități investiționale.

36

Strategia de dezvoltare locală a comunei Grămești pentru perioada 2014-2020

OBIECTIVE SPECIFICE

1. Agricultură și dezvoltarea rurală

Agricultura

- Dezvoltarea și diversificarea economiei rurale;
- Utilizarea durabilă a terenurilor agricole;
- Îmbunătățirea calității producției și produselor agricole;
- Sprijinul acordat producătorilor agricoli din conumă pentru organizarea în asociații;
- Crearea unor sisteme și utilizarea unor tehnici pentru dezvoltarea agriculturii durabile prin adaptabilitatea la condițiile climatice.

Silvicultura

- Utilizarea durabilă a terenurilor forestiere;
- Împădurirea terenurilor neproductive ale comunei.

2. Infrastructura și Mediul

Transport

- Reabilitarea și modernizarea drumurilor comunale și a drumurilor județene care deservește nevoile curente ale locuitorilor și activităților economice;
- Corelarea sistemului de transport feroviar cu cel de persoane sau de mărfuri.

Utilități

- Dezvoltarea sistemelor specifice de management al resurselor de apă care să deservească populației comunei;
- Dezvoltarea sistemelor de canalizare și a unei stații de epurare necesare populației și agenților economici din zonă;
- Dezvoltarea aducțiunii de gaz metan;
- Deservirea populației comunei în condiții civilizate prin dotarea lucrărilor de interes public funcționale și capabile;
- Utilizarea lucrărilor de interes public extinse pentru varietatea serviciilor publice arondate spațiului rural;
- Renovarea clădirilor care aparțin de patrimoniu și punerea în valoare a acestora;
- Respectarea regulilor de folosire durabilă a terenurilor din comună din planul de urbanism general.

37

Strategia de dezvoltare locală a comunei Gramești pentru perioada 2014-2020

Sănătate

- Dezvoltarea și modernizarea infrastructurii de sănătate;
- Îmbunătățirea serviciilor de asistență medicală;
- Educarea populației cu privire la accesarea serviciilor de sănătate la o perioadă regulată de timp pentru prevenirea situațiilor de urgență prin susținerea și promovarea modului de viață sănătos.

Mediu

- Construirea și modernizarea sistemelor specifice de management al deșeurilor;
- Informarea populației asupra consecințelor produse de deversarea apelor uzate în locuri neamenajate;
- Îmbunătățirea calității managementului deșeurilor;
- Conservarea calității și prevenirea poluării;
- Utilizarea echilibrată a resurselor de apă;
- Construcția unui sistem de epurare a apelor uzate;

- Reducerea impactului deșeurilor asupra cursurilor de apă;
- Curățarea deșeurilor de pe domeniul public;
- Constituirea unor mecanisme de colectare selectivă a deșeurilor;
- Educarea populației din comună pentru colectarea selectivă a deșeurilor;
- Prevenirea alunecărilor de teren prin împădurirea terenurilor nerentabile.

3.Economie

- Promovarea măsurilor active de ocupare a forței de muncă disponibilă și dezvoltarea sistemului de formare profesională inițială și continuă;
- Structurarea unei industrii durabile și care nu afectează în mod negativ mediul;
- Economia producătoare de venit la bugetul local;
- Dezvoltarea afacerilor prin crearea unor locații specifice și promovarea produselor industriale și a serviciilor pe piața internă.

Comerț și Servicii

- Varietatea tipurilor de servicii oferite către cetățeni prin majorarea numărului
- societăților comerciale.

Mediu de afaceri

- Sprijinirea întreprinzătorilor locali pentru a dezvolta servicii și activități productive din comună.

38

Strategia de dezvoltare locală a comunei Gramești pentru perioada 2014-2020

4.Turism

- Oferte diversificate pentru încântarea turiștilor și practicarea unor produse variate turistice;
- Sprijinirea acțiunilor locale prin măsuri eficiente de marketing;
- Reabilitarea și conservarea capitalului turistic;
- Formarea resurselor umane;
- Stimularea parteneriatului public-privat în turism;
- Dezvoltarea acțiunilor de monitorizare și control în turism.

5.Educație și cultură

Învățământ

- Reabilitarea școlilor pentru desfășurarea în condiții optime a procesului de învățământ;
- Accesul liber la sistemul educațional performant, flexibil și adaptat condițiilor din mediul rural;

- Dezvoltarea infrastructurii din învățământ;
- Crearea unui mediu favorabil populației care doresc să se perfecționeze;
- Crearea unei baze materiale capabile să satisfacă nevoile legate de actul educațional;
- Îndrumarea școlarilor pentru formarea profesională.

Cultura

- Împărtășirea obiceiurilor și tradițiilor generațiilor viitoare;
- Modernizarea căminului cultural și a bibliotecii;
- Organizarea evenimentelor socio-culturale în spațiile special amenajate.

5. Resurse Umane

Populația

- Oferirea de condiții familiilor tinere atât pentru cei din localitate cât și pentru cei care doresc să locuiască în comună;
- Aplicarea unui management corespunzător administrării forței de muncă.

39

Strategia de dezvoltare locală a comunei Gramesti pentru perioada 2014-2020

Piața muncii

- Crearea unui număr suficient de locuri de muncă care să acopere un număr variat de domenii de activitate pentru satisfacerea nevoilor de trai;
- Sprijinirea persoanelor care se află în somaj pentru a-și găsi un loc de muncă.

Servicii Sociale

- Întărirea legăturilor interinstituționale și cele cu societate civilă, ONG și semnarea de parteneriate publice-private;
- Îmbunătățirea și extinderea sistemului de servicii de asistență socială și comunitară pentru populația comunei.

VI. PLANUL LOCAL DE ACȚIUNE PENTRU DEZVOLTAREA DURABILĂ

1. CONSIDERAȚII GENERALE

Planul Local de Acțiune –ca instrument de planificare și implementare, conține un set de măsuri pe domenii de activitate ce se aplică într-un termen determinat în scopul realizării obiectivelor generale stabilite într-o strategie.

Modul de realizare al Planului Local de Acțiune trebuie să corespundă termenului fixat pentru realizarea Strategiei de Dezvoltare Locală.

Planul Local de Acțiune este procesul participativ de dezvoltare a unui plan relativ scurt care are la bază resurse disponibile pentru a atinge obiective limitate de obicei într-o zonă bine stabilită.

Stabilirea Planului Local de Acțiune se va face în intervale cât mai scurte astfel încât țintele fixate să țină cont de situația macroeconomică atât la nivel național, regional și local cât și de părerea populației comunei. Planul local de acțiune se va revizui la o perioadă de 2 ani, după recomandarea specialiștilor, chiar dacă a fost proiectat pe 7 ani, pentru a preveni erorile care pot să apară în privința proiecțiilor resurselor unui proiect.

2. PRINCIPII ȘI CONDIȚII

Pentru îndeplinirea Planului Local de Acțiune, Primăria Comunei Grămești, ca autoritate publică locală, trebuie să-și întărească capacitatea instituțională la toate nivelele de decizie și execuție, aceasta presupunând atragerea și furnizarea de resurse financiare suficiente și mobilizarea resurselor umane, identificarea celor mai eficiente mecanisme de comunicare, dar și analizarea cadrului administrativ de alocare a responsabilităților.

Soluționarea problemelor curente, cât și a celor de perspectivă depinde în foarte mare măsură de gradul de competență al conducerii administrației publice locale.

Consolidarea capacității instituționale este un proces de durată în care administrația publică trebuie să acționeze pentru schimbarea radicală a atitudinii funcționarului public față de accesul populației la activitatea administrației.

41

Strategia de dezvoltare locală a comunei Gramesti pentru perioada 2014-2020

În acest sens, autoritatea locală s-a preocupat permanent de participarea la cursuri a funcționarilor săi. O altă preocupare a autorității locale a fost armonizarea procedurilor administrative cu cele ale Uniunii Europene.

În ceea ce privește relația cu cetățeanul, Autoritatea Publică Locală a demarat un amplu proces de consultare a opiniei cetățenilor, cu privire la obiectivele strategice din perioada 2014-2020.

3.OBIECTIVE GENERALE

Principalele obiective ale strategiei de dezvoltare locală a comunei Grămești sunt cele amintite mai sus în cadrul capitolului V. -Obiectivele strategiei locale de dezvoltare durabilă:

- Garantarea factorilor favorabili pentru realizarea unor activități rentabile în agricultură;
- Acoperirea terenurilor neproductive și a terenurilor degradate prin plantarea arborilor;
- Dezvoltarea și optimizarea infrastructurii de transport, telecomunicații și energie;
- Ocrotirea mediului înconjurător prin adaptarea sistematică cu standardele de mediu din Uniunea Europeană pe care România va trebui să le atingă în totalitate;

- Creșterea eficienței actului medical local;
- Asigurarea accesului permanent al populației și al agenților economici la infrastructura edilitară (apa, gaze, căi de transport);
- Sprijinirea dezvoltării turismului și a sectorului conex;
- Crearea condițiilor de desfășurare a activităților de învățământ și de amenajare a spațiului din cadrul școlilor și grădinițelor la standardele europene;
- Luarea măsurilor de îndepărtare a diferențelor sociale și îmbunătățirea ratei de ocupare prin crearea de noi oportunități investiționale.

4. CONSOLIDAREA CAPACITĂȚII INSTITUȚIONALE A PRIMĂRIEI

Respectarea diversității și a problemelor specifice comunei și asigurarea participării populației la luarea deciziilor ce vizează rezolvarea propriilor probleme constituie condițiile de bază ale unei dezvoltări social-economice rapide. În acest scop autoritatea publică locală, fiind o interfață între cetățean și nivelul statal, trebuie să elaboreze și să dezvolte un sistem de administrare bazat pe promovarea autonomiei locale reale și consolidarea cadrului instituțional.

42

Strategia de dezvoltare locală a comunei Gramești pentru perioada 2014-2020

Activitatea publică locală va fi orientată spre:

- Dezvoltarea durabilă a comunității se va realiza cu ajutorul unirii eforturilor tuturor locuitorilor pentru soluționarea problemelor comune;
- Dezvoltarea infrastructurii comunității (aprovizionarea cu apă, canalizare etc.)
- Ajustarea în continuare a cheltuielilor bugetare la posibilitățile reale de acumulare a veniturilor la buget;
- Elaborarea, aprobarea și controlul strict asupra executării bugetului.

Eficientizarea gestionării mijloacelor publice, prin:

- Organizarea licitațiilor de cumpărare pentru achiziționarea de mărfuri, lucrări și servicii pentru necesitățile instituțiilor bugetare din banii publici;
- Stoparea creșterii volumului de cheltuieli, inclusiv prin reducerea numărului de personal angajat în instituțiile bugetare, acolo unde este cazul;
- Sporirea responsabilității persoanelor cu funcții de răspundere pentru depășirea limitelor stabilite de cheltuieli și utilizarea neeconomică a alocațiilor bugetare;
- Reevaluarea întregului sistem de servicii publice și transmiterea unor activități către sfera privată.

Consolidarea finanțelor publice:

- Asigurarea cu surse financiare a măsurilor pentru satisfacerea necesităților social-economice și culturale ale populației, pentru dezvoltarea teritoriului subordonat;
- Întreprinderea unor măsuri concrete pentru acumularea veniturilor proprii și menținerea echilibrului bugetar;

- Constituirea de fonduri extrabugetare pentru susținerea unor programe de interes local;
- Susținerea dezvoltării antreprenoriatului ca forțe motrice a economiei de piață.

Stabilirea și promovarea parteneriatului:

- Sprijinirea organizațiilor nonguvernamentale care își desfășoară activitatea în folosul cetățeanului;
- Participarea la proiecte investiționale comune cu sectorul economic în domeniile social, cultural și de mediu.

Consolidarea managementului administrației publice locale consta în:

a. Dezvoltarea managementului resurselor umane

- ✓ Preocuparea autorității locale pentru pregătirea continuă a funcționarilor publici pe domeniile prioritare dezvoltării comunei.

43

Strategia de dezvoltare locală a comunei Gramești pentru perioada 2014-2020

b. Dezvoltarea nivelului de pregătire profesională

- ✓ Identificarea unui sistem de training adecvat;
- ✓ Identificarea necesităților și oportunităților de instruire;
- ✓ Corelarea necesităților cu potențialul uman existent.

c. Utilizarea eficientă a resurselor umane

- ✓ Identificarea regulamentului de organizare și funcționare a personalului și a regulamentului de ordine internă;
- ✓ Personalul să lucreze în domenii de activitate bine definite.

d. Creșterea responsabilității și a independenței profesionale

- ✓ Responsabilitatea funcționarilor publici în conformitate cu prevederile legale;
- ✓ Conștientizarea importanței activității fiecărui angajat;
- ✓ Transparența funcționării sistemului instituțional pentru fiecare angajat;
- ✓ Acordarea de stimulente financiare în funcție de eficiența și competitivitatea activităților depuse.

e. Schimbarea de fond a raportului dintre administrație și cetățean

- ✓ Serviciul public orientat în folosul cetățeanului;
- ✓ Eliminarea blocajelor birocratice cu care sunt confrunțați cetățenii și agenții economici;
- ✓ Întărirea și extinderea cadrului de participare a societății civile la procesul decizional;

- ✓ Comunicare operativă cu cetățenii comunei;
- ✓ Implementarea unui sistem de management al calității.

f. Realizarea unui sistem de monitorizare a calității serviciilor publice

- ✓ Administrarea corespunzătoare a banilor publici;
- ✓ Programarea eficientă a cheltuielilor și veniturilor;
- ✓ Dezvoltarea comunei prin atragerea de proiecte și programe cu finanțare nerambursabilă.

g. Dezvoltarea managementului informațiilor

- ✓ Analizarea nevoilor în domeniul softwarw;
- ✓ Corelarea și integrarea bazelor de date din instituție.

44

Strategia de dezvoltarelocala a comunei Gramesti pentru perioada 2014-2020

5. PROIECȚIA FINANCIARĂ

Planificarea strategică din punct de vedere financiar este greu de realizat datorită schimbărilor legislației. Din aceeași cauză, bugetul local pe următorii 7 ani nu se poate exprima exact.

Repartizarea veniturilor arată gradul mare de dependență față de bugetul de stat și necesitatea alocării unor sume care să permită măcar asigurarea unui buget de funcționare.