

ROMANIA
JUDETUL SUCEAVA
CONSILIUL LOCAL AL COMUNEI GRĂMEȘTI
HOTĂRÂRE
privind atribuirea denumirilor strazilor din
Comuna GRĂMEȘTI, județul SUCEAVA

Consiliul Local al Comunei Grămești, județul Suceava,
Având în vedere:

Referatul de aprobare prezentat de către primarul comunei Grămești, județul Suceava, dl. Șuleap Vasile, înregistrat cu nr. 3450/13.07.2022;

Raportul compartimentului de specialitate urbanism, înregistrat la nr. 3451/13.07.2022, prin care se propune atribuirea de denumiri strazilor din comuna Grămești, județul Suceava;

Avizul favorabil al Comisiei pentru administrația publică, juridică, a drepturilor cetățenilor, amenajarea teritoriului și urbanism, înregistrat cu nr. 4810/28.09.2022;

Vazand tabelele cuprinzand denumirile strazilor pe fiecare sat component al comunei Grămești precum si planurile strazilor pe fiecare sat in parte;

Avizul favorabil nr. 26 din 27.07.2022 pentru proiectul de hotărâre al Consiliului Local al comunei Grămești privind atribuirea denumirilor străzilor din comuna Grămești, județul Suceava, emis de Comisia de atribuire de denumiri a Județului Suceava;

Prevederile art. 3 lit."a" " din Hotararea Guvernului nr. 777/2016 privind structura, organizarea si functionarea Registrului electronic national al nomenclaturilor stradale;

Prevederile art.2 litera "d" si art. 3 alin.(1) din Ordonanta Guvernului nr. 63/2002 privind atribuirea sau schimbarea de denumiri, cu modificarile si completarile ulterioare;

Ordinului nr. 564/2008 privind Regulamentul de functionare a Comisiei de atribuire denumiri judetene, respectiv a municipiului Bucuresti;

In temeiul prevederilor art.129, alin.(1), alin.(2), lit.c), alin. (6), lit.d), art.139 alin.(3), lit.e) și art.196 alin.(1), lit.a) din Ordonanța de urgență nr. 57/2019 privind Codul administrativ, cu modificarile si completarile ulterioare;

HOTĂRĂȘTE:

Art.1. – Aprobarea atribuirii denumirilor strazilor din Comuna Grămești, județul Suceava, asa cum rezulta din anexele nr. 1- 5 , parti integrante a prezentei hotarari.

Art.2. – Denumirea strazilor este identificata pe harti, conform anexelor nr. 1-5, parti integrante a prezentei hotarari.

Art.3. -Contravaloarea numerelor de casă va fi suportată de către fiecare proprietar.

Art.4.-Prezenta va fi adus la cunostinta cetatenilor comunei, prin afisare in locurile speciale de afisaj din comuna, primarului comunei, si va fi inaintata Institutitei Prefectului-Județul Suceava.

Președinte de ședință,
Raicu Iulian-Dumitru

Grămești, 30.09.2022
Nr. 43



Contrasemnează pentru legalitate,
Secretar general comuna Grămești
Țicleanu Ciprian-Sorin

Aceasta hotarare a fost adoptata de Consiliul Local al comunei Grămești, in sedinta ordinară din data de 30.09.2021 cu respectarea prevederilor art. 139 alin. (1) din O.U.G nr. 57/2019 privind Codul administrativ, cu un numar de 11 voturi pentru, 0 abtineri și 0 voturi impotriva, din numarul total de 11 consilieri in functie si 11 consilieri prezenti la sedinta

ANEXA NR.1 H.C.L. NR. 43/30.09.2022

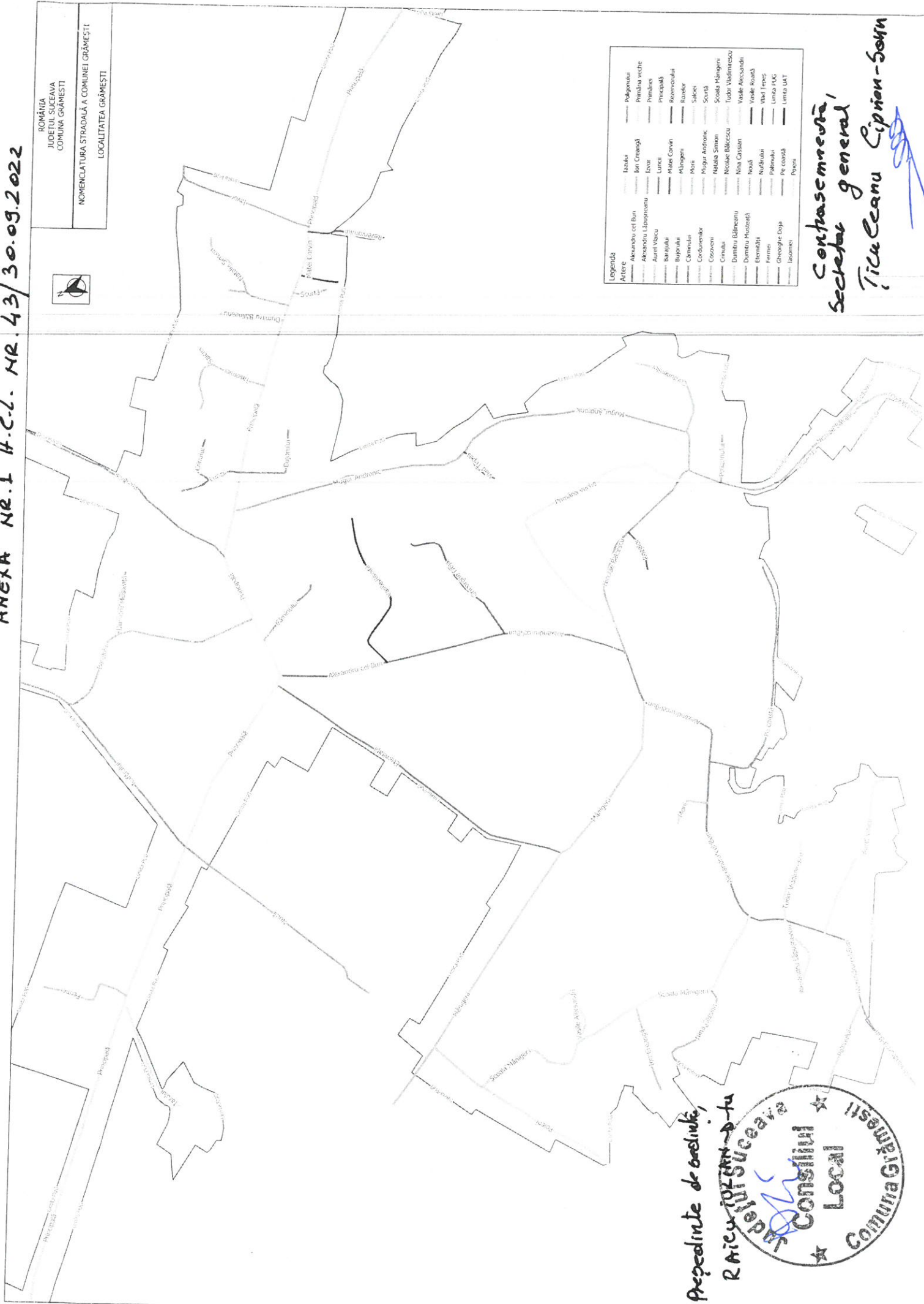
ROMANIA
JUDEȚUL SUCEAVA
COMUNA GRĂMEȘTI
NOMENCLATURA STRADALĂ A COMUNEI GRĂMEȘTI
LOCALITATEA GRĂMEȘTI



Legenda	
Artiere	Podgorului
Alexandru cel Bun	Prințesa veche
Alexandru Lăpușeanu	Prințesa
Aurel Vlaicu	Doar
Bărbulescu	Matei Corvan
Bărbulescu	Mărginești
Căminului	Moră
Cordunelelor	Migău Andreoni
Osipovici	Școlii
Cinului	Nedăia Simon
Dimitrie Bălăceanu	Nicolae Bălcășcu
Dumitru Mucioșăș	Nina Cassian
Eternității	Neuș
Fermii	Nufărului
Gheorghie Doja	Palatului
Iasonici	Pe coastă
	Limba UAT
	Pacea

Contractarea
Secretar general
Ticuleanu Ciprian-Sorin

Președinte de sedință,
RAICU TUFȘANU
Județul Suceava
Consiliul Local
Comuna Grămești



ROMANIA
JUDEȚUL SUCEAVA
COMUNA GRĂMEȘTI

NOMENCLATURA STRADALĂ A COMUNEI GRĂMEȘTI

LOCALITATEA BĂLINEȘTI



Legenda		
Artere	Măiște	Valea Siretului
Dispensariului	Mihai Viteazul	Vasile Lupu
Dragos Vodă	Petru Mușat	Victor Bobu
Hotar	Petru Rareș	Limita PUG
Logofăt Tăutu	Ștefan cel Mare	Limita UAT
Lunca Siretului		

*Contrasemnarea,
Secretar general
Ticulean Ciprian-Sorin*

*Președintele de ședință,
RAICU IULIANA DUMITRU*

Comuna Grămești

ANEXA NR. 3 H.C.L. NR. 43/30.09.2012

ROMÂNIA
JUDEȚUL SUCEAVA
COMUNA GRĂMEȘTI
NOMENCLATURA STRADALĂ A COMUNEI GRĂMEȘTI
LOCALITATEA VERBIA




Legenda


Artere	Ciprian Porumbescu	Mihai Eminescu
	George Cosbuc	Părăul Verbia
	George Enescu	Limita UAT
	Căminării	



Contrasemnează,
Secretar general
Ticușeanu Ciprian-Sorin




Președintele de ședință
RAICU IULIAN-DUMITRU



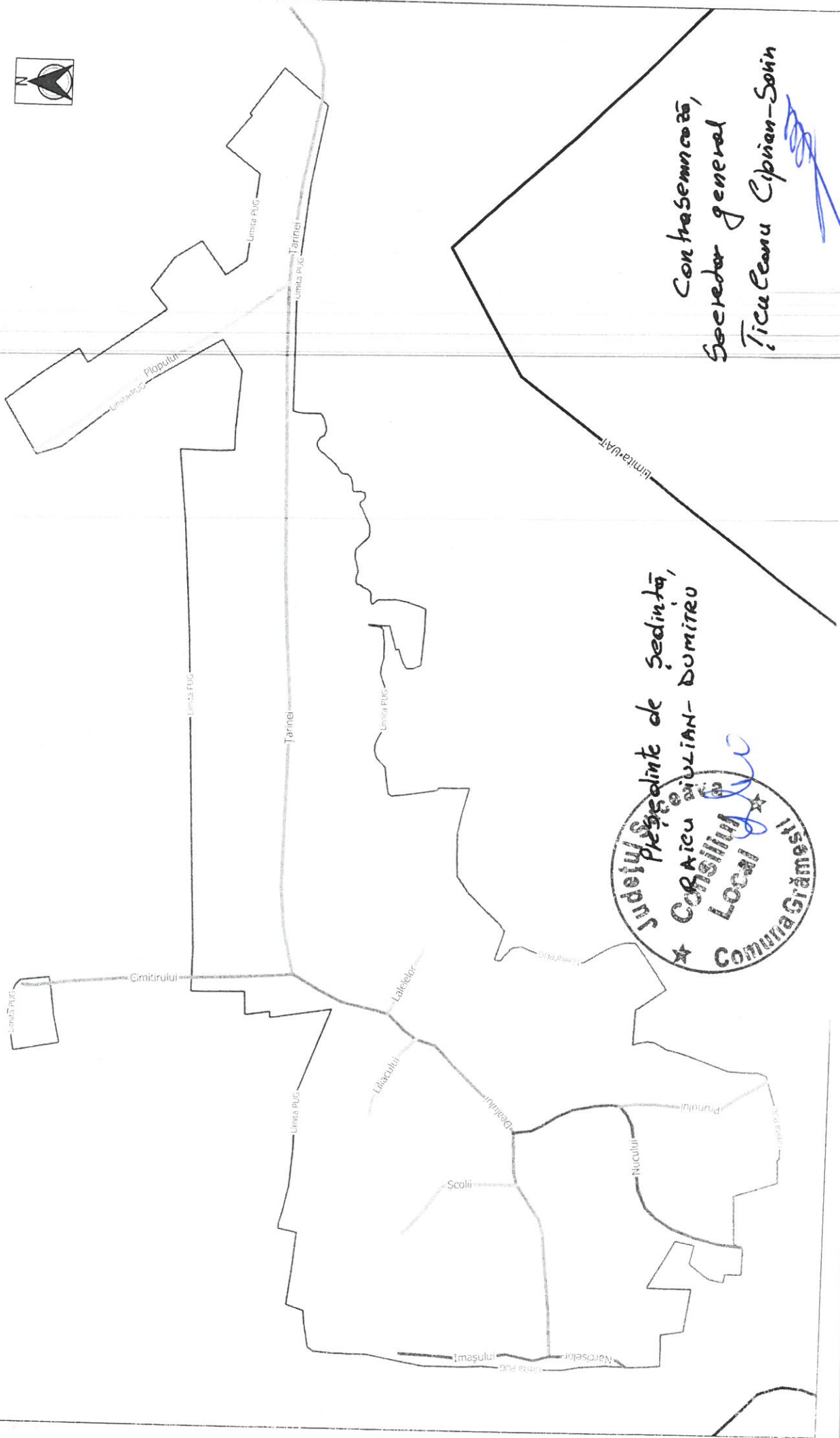
ANEXA NR. 4 H.C.L. NR. 43/30.09.2022

ROMÂNIA
JUDEȚUL SUCEAVA
COMUNA GRĂMEȘTI
NOMENCLATURA STRADALĂ A COMUNEI GRĂMEȘTI
LOCALITATEA BOTOȘANIȚA MICĂ



Legenda

Artere	Liliacului	Prunului
Cimitirului	Narciselor	Scolii
Dealului	Nucului	Tarinei
Imasului	Popului	Limita UAT
Lalelelor		



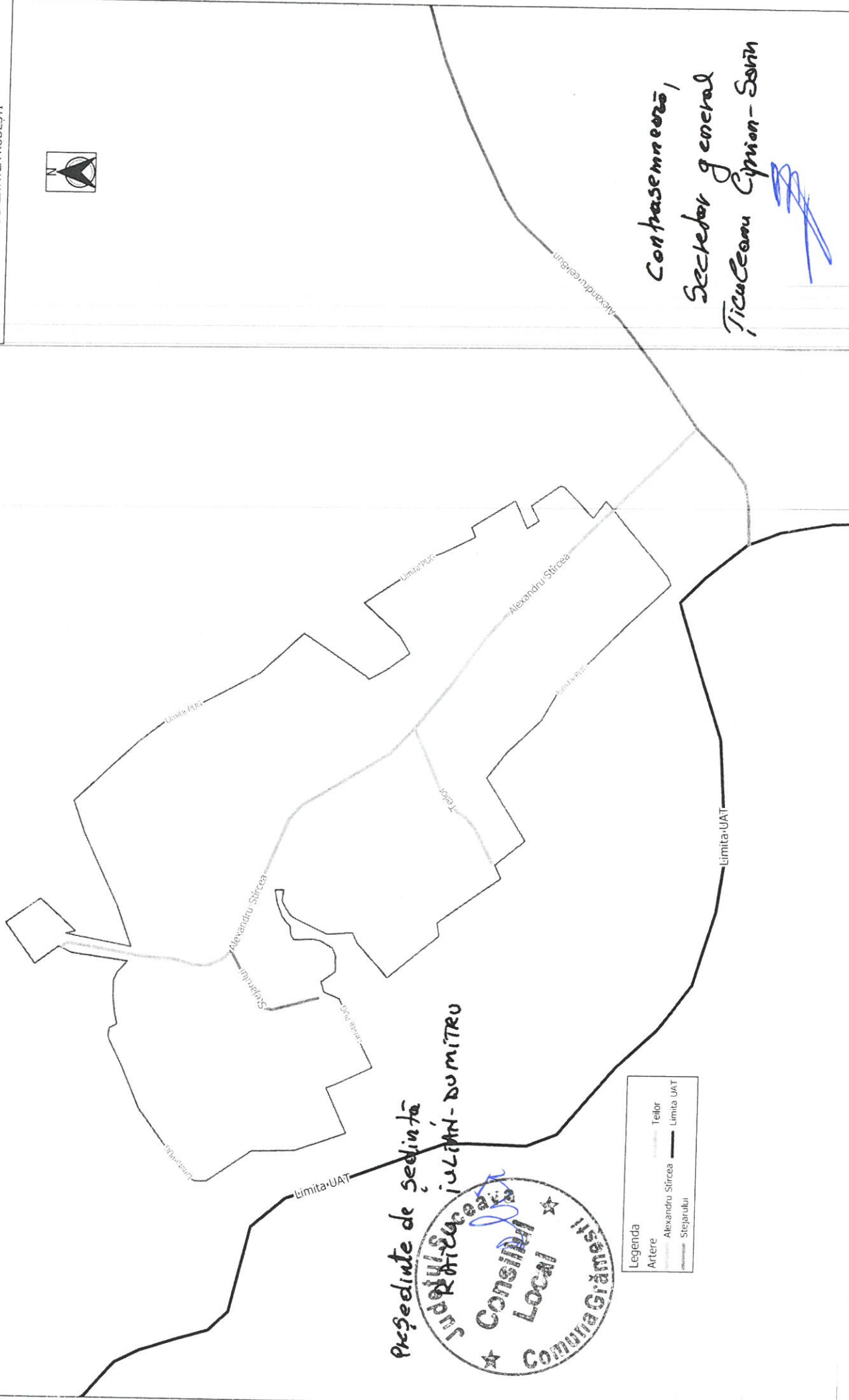
Președinte de Ședință,
CORAIU MIULIAN-DUMITRU
Local
Comuna Grămești

Contrasemnată,
Secretar general
Țicuțeanu Ciprian-Sorin

ROMÂNIA
JUDEȚUL SUCEAVA
COMUNA GRĂMEȘTI

NOMENCLATURA STRADALĂ A COMUNEI GRĂMEȘTI

LOCALITATEA RUDEȘTI



Președinte de ședință
Județul Suceava
JULIANI-DUMITRU



Legenda
Artere
Alexandru Sîrcea
Ștefan cel Mare
Telor
Limita UAT

Confasemeșor,
Secretar general
Ticu Ceamu Ciprian-Sorin



Tabel cuprinzând denumirile arterelor din localitatea Bălinești, comuna Grămești, județul Suceava

Nr. Crt.	Tip arteră	Denumire arteră	Descriere	Observații
1	Strada	Dispensarului	Din strada Ștefan cel Mare până în limita de intravilan spre Verbia	
2	Strada	Dragoș Vodă	Din strada Ștefan cel Mare până în limita de proprietate	Domnitor al Moldovei 1347-1354
3	Strada	Hotar	Din strada Ștefan cel Mare până în limita de proprietate	
4	Strada	Logofăt Tăutu	Din strada Ștefan cel Mare până în limita de intravilan	Logofăt moldovean în timpul domnitorului Ștefan cel Mare (1457-1504)
5	Strada	Lunca Siretului	Din limita de intravilan dinspre Grămești până în limita de intravilan spre râul Siret	
6	Strada	Măliște	Din strada Logofăt Tăutu până în limita de intravilan	
7	Strada	Mihai Viteazul	Din strada Ștefan cel Mare până în limita de intravilan	Domn al Țării Românești 1593-1600
8	Strada	Petru Mușat	Din strada Mihai Viteazul până în limita de intravilan	Domnul Moldovei între 1375 și 1391
9	Strada	Petru Rareș	Din strada Logofăt Tăutu până în limita de proprietate	Domn al Moldovei între anii 1527-1538
10	Strada	Ștefan cel Mare	Din limita de intravilan dinspre Grămești până în limita de UAT spre Zamostea	Domn al Moldovei între anii 1457-1504
11	Strada	Valea Siretului	Din strada Ștefan cel Mare până în limita de proprietate	
12	Strada	Vasile Lupu	Din strada Logofăt Tăutu până în limita de proprietate	Domnul Moldovei 1634-1653
13	Strada	Victor Bobu	Din strada Ștefan cel Mare până în limita de intravilan (cimitir)	Preot născut pe 15 iulie 1913 în Bălinești

Tabel cuprinzând denumirile arterelor din localitatea Botoșanița Mică, comuna Grămești, județul Suceava

Nr. Crt.	Tip arteră	Denumire arteră	Descriere	Observații
1	Strada	Cimitirului	Din intersecția străzilor Țarinei și Dealului până la cimitir	
2	Strada	Dealului	Din intersecția străzilor Țarinei și Cimitirului până în intersecția cu străzile Imașului și Narciselor	
3	Strada	Imașului	Din strada Dealului până în limita de proprietate	
4	Strada	Lalelelor	Din strada Dealului până în limita de proprietate	

5	Strada	Liliacului	Din strada Dealului până în limita de proprietate	
6	Strada	Narciselor	Din strada Dealului până în limita de intravilan	
7	Strada	Nucului	Din strada Dealului până în limita de intravilan	
8	Strada	Plopului	Din strada Țarinei până în limita de intravilan	
9	Strada	Prunului	Din strada Nucului până în limita de intravilan	
10	Strada	Școlii	Din strada Dealului până în limita de proprietate	
11	Strada	Țarinei	Din intersecția străzilor Cimitirului și Dealului până în limita de intravilan spre Verbia	

Tabel cuprinzând denumirile arterelor din localitatea Grămești, comuna Grămești, județul Suceava

Nr. Crt.	Tip arteră	Denumire arteră	Descriere	Observații
1	Strada	Alexandru cel Bun	Din strada Principală până în limita de UAT spre sat Gropeni, Bălcăuți	Domn al Moldovei între anii 1400-1432
2	Strada	Alexandru Lăpușneanu	Din strada Alexandru cel Bun până în limita de proprietate	Domn al Moldovei 1552-1561 și 1564-1568
3	Strada	Aurel Vlaicu	Din strada Alexandru cel Bun până în limita de proprietate	Inginer român, inventator și pionier al aviației române și mondiale
4	Strada	Barajului	Din strada Principală până în limita de intravilan	
5	Strada	Bujorului	Din strada Principală până în limita de proprietate	
6	Strada	Căminului	Din strada Principală până în limita de proprietate	
7	Strada	Corduneniilor	Din strada Mugur Andronic până în limita de proprietate	
8	Strada	Cosoveni	Din strada Nicolae Bălcescu până în limita de intravilan	
9	Strada	Crinului	Din strada Luncii până în limita de proprietate	
10	Strada	Dumitru Bălineanu	Din strada Principală până în limita de proprietate	
11	Strada	Dumitru Musteață	Din strada Barajului până în limita de proprietate	
12	Strada	Eternității	Din strada Principală până în strada Mânigeni	

13	Strada	Fermei	Din strada Principală până în limita de intravilan	
14	Strada	Gheorghe Doja	Din strada Alexandru cel Bun până în limita de proprietate	Nobil secui din Transilvania care a condus răscoala țărănească
15	Strada	Iasomieii	Din strada Principală până în limita de proprietate	
16	Strada	Iazului	Din strada Principală până în limita de intravilan	
17	Strada	Ion Creangă	Din strada Școala Mânigeni până în limita de proprietate	Scriitor român 1837-1889
18	Strada	Izvor	Din strada Principală până în limita de intravilan	
19	Strada	Luncii	Din strada Principală până în limita de proprietate	
20	Strada	Matei Corvin	Din strada Principală până în limita de proprietate	A condus Regatul Ungariei între anii 1458-1490
21	Strada	Mânigeni	Din strada Alexandru cel Bun până în limita de intravilan	
22	Strada	Morii	Din strada Alexandru cel Bun până în limita de proprietate	
23	Strada	Mugur Andronic	Din strada Principală până în limita de proprietate Nicolae Bălcescu	Arheolog nascut la data de 19 noiembrie 1955
24	Strada	Natalia Simion	Din strada Principală până în limita de proprietate	
25	Strada	Nicolae Bălcescu	Din strada Alexandru cel Bun până în limita de intravilan spre Botoșanița Mică	Istoric, politician 1819-1852
26	Strada	Nina Cassian	Din strada Școala Mânigeni până în limita de proprietate	Scriitoare și compozitoare română, de origine evreiască
27	Strada	Nouă	Din strada Principală până în limita de intravilan	
28	Strada	Nufărului	Din intersecția cu străzile Principală și Nouă până în strada Barajului	
29	Strada	Paltinului	Din strada Alexandru cel Bun până în limita de proprietate	
30	Strada	Pe coastă	Din strada Alexandru cel Bun până în limita de proprietate	
31	Strada	Poieni	Din strada Școala Mânigeni până în limita de intravilan	
32	Strada	Poligonului	Din strada Nicolae Bălcescu până în limita de proprietate	
33	Strada	Primăria veche	Din strada Nicolae Bălcescu până în strada Nicolae Bălcescu	
34	Strada	Primăriei	Din strada Principală până în limita de intravilan	

35	Strada	Principală	Din limita de UAT dinspre localitatea Pădureni până în strada Ștefan cel Mare din Bălinești	
36	Strada	Rezervorului	Din strada Principală până în limita de intravilan	
37	Strada	Rozelor	Din strada Nicolae Bălcescu până în limita de proprietate	
38	Strada	Salciei	Din strada Iasomei până în limita de proprietate	
39	Strada	Scurtă	Din strada Principală până în limita de proprietate	
40	Strada	Școala Mânigeni	Din strada Alexandru cel Bun până în strada Mânigeni	
41	Strada	Tudor Vladimirescu	Din strada Alexandru cel Bun până în limita de proprietate	Conducătorul Revoluției de la 1821, și domn al Țării Românești
42	Strada	Vasile Alecsandri	Din strada Școala Mânigeni până în limita de proprietate	Poet, dramaturg 1821-1890
43	Strada	Vasile Roaită	Din strada Alexandru cel Bun până în limita de proprietate	Muncitor feroviar român, împușcat în timpul mării greve de la Atelierele CFR Grivița
44	Strada	Vlad Țepeș	Din strada Mugur Andronic până în limita de proprietate	A domnit în Țara Românească în anii 1448, 1456-1462 și 1476

Tabel cuprinzând denumirile arterelor din localitatea Rudești, comuna Grămești, județul Suceava

Nr. Crt.	Tip arteră	Denumire arteră	Descriere	Observații
1	Strada	Alexandru Stîrcea	Din strada Alexandru cel Bun dinspre Grămești până în limita de proprietate	
2	Strada	Stejarului	Din strada Alexandru Stîrcea până în limita de proprietate	
3	Strada	Teilor	Din strada Alexandru Stîrcea până în limita de proprietate	

Tabel cuprinzând denumirile arterelor din localitatea Verbia, comuna Grămești, județul Suceava

Nr. Crt.	Tip arteră	Denumire arteră	Descriere	Observații
1	Strada	Adrian Păunescu	Din strada George Enescu până în limita de proprietate	Critic literar, eseist și poet 1943-2010

2	Strada	Cărămidăriei	Din strada Pârâul Verbia până în limita de intravilan spre Bălinești	
3	Strada	Ciprian Porumbescu	Din strada Pârâul Verbia până în limita de proprietate	Compozitor 1853-1883
4	Strada	George Coșbuc	Din strada Pârâul Verbia până în limita de proprietate	Poet român 1866-1918
5	Strada	George Enescu	Din strada Pârâul Verbia până în limita de proprietate	Compozitor 1881-1955
6	Strada	Mihai Eminescu	Din strada Pârâul Verbia până în strada Cărămidăriei	Poet român 1850-1889
7	Strada	Pârâul Verbia	Din strada Cărămidăriei până în limita de intravilan spre Botoșanița Mică	